

2021/2022



[ vysoká škola ]

# POLITICKÁ GEOGRAFIE MOŘÍ A OCEÁNŮ

# Literatura

- Hnízdo, Bořivoj. *Mezinárodní perspektivy politických regionů*. Praha: ISE, 1995 - s. 55-63
- Krulík, Oldřich. Politika a geografie: úvod do politické geografie. in: Novák, Miroslav et al. *Úvod do studia politiky*. Praha: SLON, 2011, s. 223



# Úvodní poznámky k zamyšlení

- Moře a oceány dělí i spojují
- Jejich význam v historii se mění, posouvá, snižuje a opět zvyšuje
- Teritoriální vody - viz kapitola o území a hranicích
- Úžiny, průlivy, průplavy, základny...

# Středozevní moře

- Strategická role od antického světa dodnes
- Migrace, transport, nerostné suroviny, střety náboženství a civilizací



# Severní ledový oceán

- Postupný nárůst významu
- Hranice mezi USA a Ruskem - Západem a Východem
- Různé pŕtky o území
- Tzv. severní cesta mezi Murmanskem a Archangelskem
- Až 22 % neobjevených světových zásob ropy a zemního plynu
- Arktida - zóny: Rusko, Kanada, Spojené státy, Norsko, Finsko, Island, Dánsko





# Atlantický oceán

- Vnitřní moře euroamerického světa - NATO, základny, ložiska surovin, doprava
- Severní moře - největší evropské přístavy + Karibik

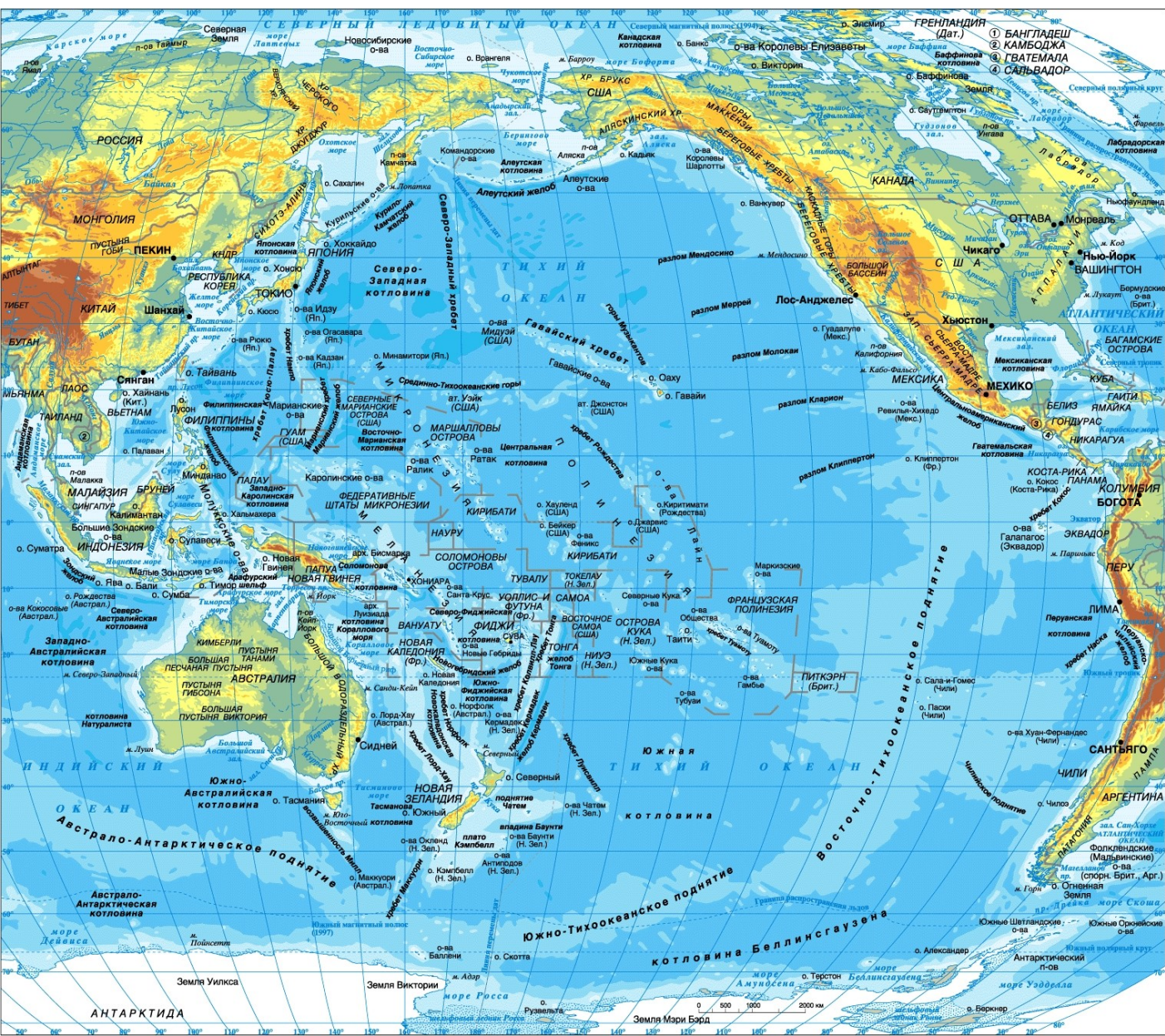


# Indický oceán

- Někdy opomíjený, ale většinou expertů považovaný za klíčový
- Střídání panství - Arabové, Holanďané, Britové, USA...
- Dopravní tepny, velké civilizace



# Pacifik



- Geopoliticky důležitý až později - základny USA, následně další hraniční zóna Z/V
- Transport, soupeření o sféry mezi velmocemi a reg. Mocnostmi
- Rozdíl mezi severem a jihem





2021/2022



[ vysoká škola ]

# VOLEBNÍ GEOGRAFIE

# Literatura

- Fňukal, Miloš. *Politická geografie*. Olomouc: UPOL, 2013 (dostupné: <https://geography.upol.cz/soubory/studium/e-ucebnice/978-80-244-3901-3.pdf> ), s. 69-78
- Krulík, Oldřich. Politika a geografie: úvod do politické geografie. in: Novák, Miroslav et al. *Úvod do studia politiky*. Praha: SLON, 2011, s. 236-239
- Flint, Colin and Peter Taylor. *Political Geography. World economy, nation-state and locality*. UK: Pearson Education Ltd., 2007, s. 194-233
- Kostelecký, Tomáš a kol. *Geografie výsledků parlamentních voleb: vzorce volebního chování v Česku 1992-2013*. Praha: SocÚ AV ČR, 2015

# Geografie volebních systémů

- *Většinové systémy*
  - Obecně větší význam
  - Rozložení elektorátu - Sartoriho zákony (voličský rozptyl)
  - Gerrymandering, packing, cracking, minschief, malapportionment
- *Proporční systémy*
  - Volební obvody a jejich konstrukce - umělá/vázaná na územně správní uspořádání
- *Smíšené systémy*
  - Kombinace většinových a proporčních technik
  - Složité systémy i jejich volebně geografické souvislosti

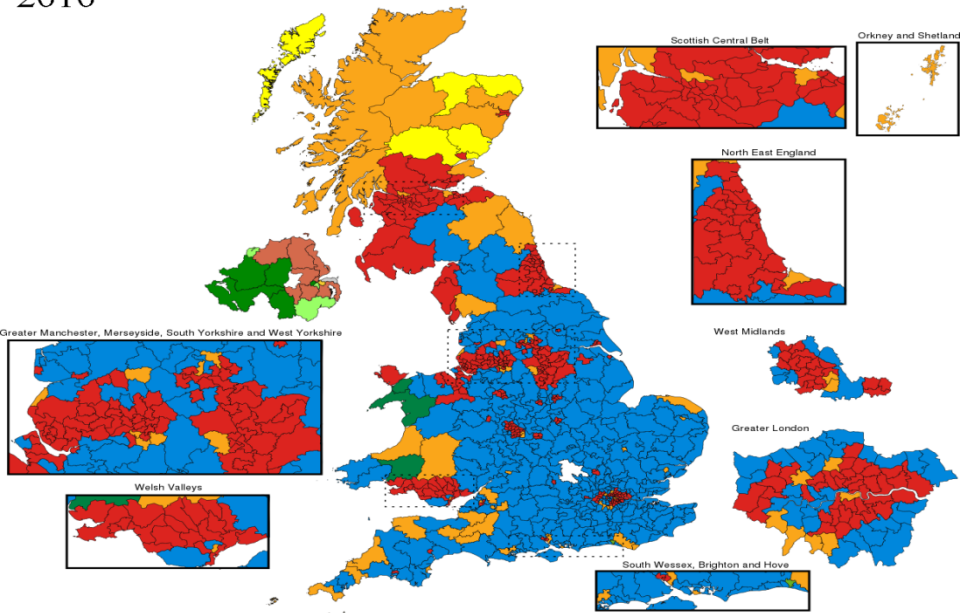




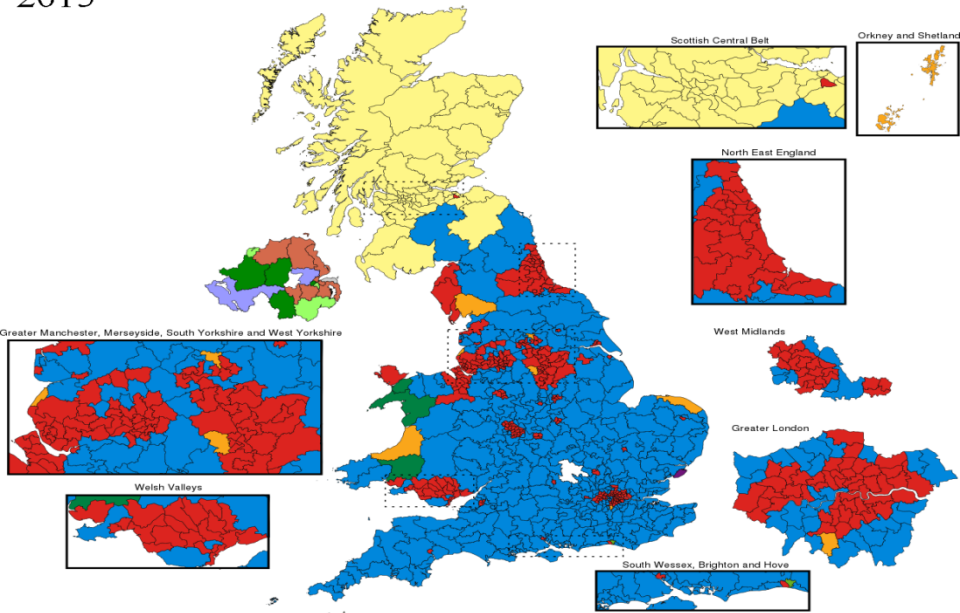
# Geografie voleb

- Standardní statistická analýza - kvantitativní volební geografie
- Podmíněnost hlasování - souvisí s demografií a sociologií, ale i vývojem ekonomiky
- Geografické vlivy na hlasování a jejich zkoumání
- Analýza volebních obvodů a volební inženýrství

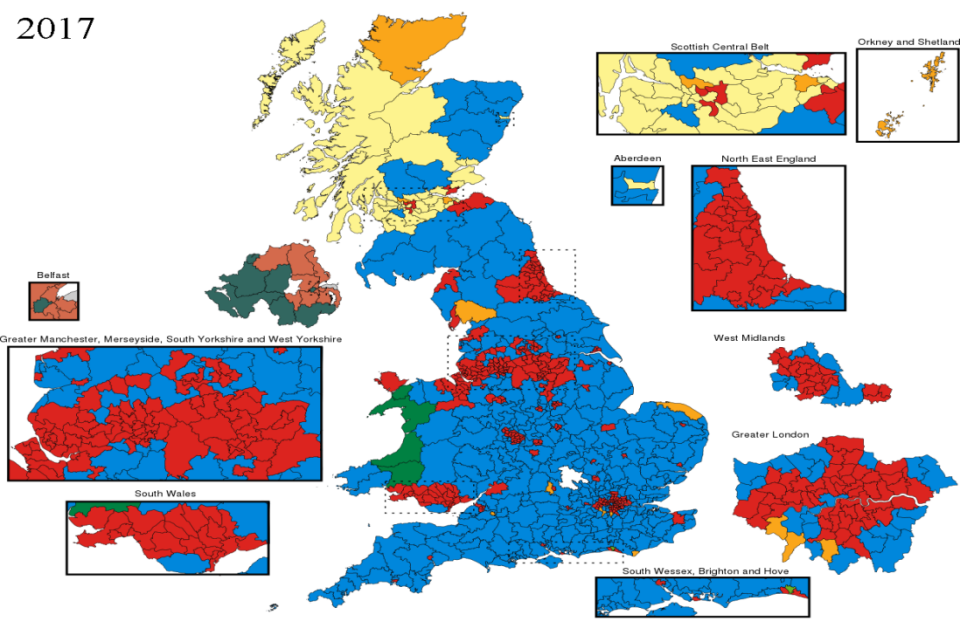
2010



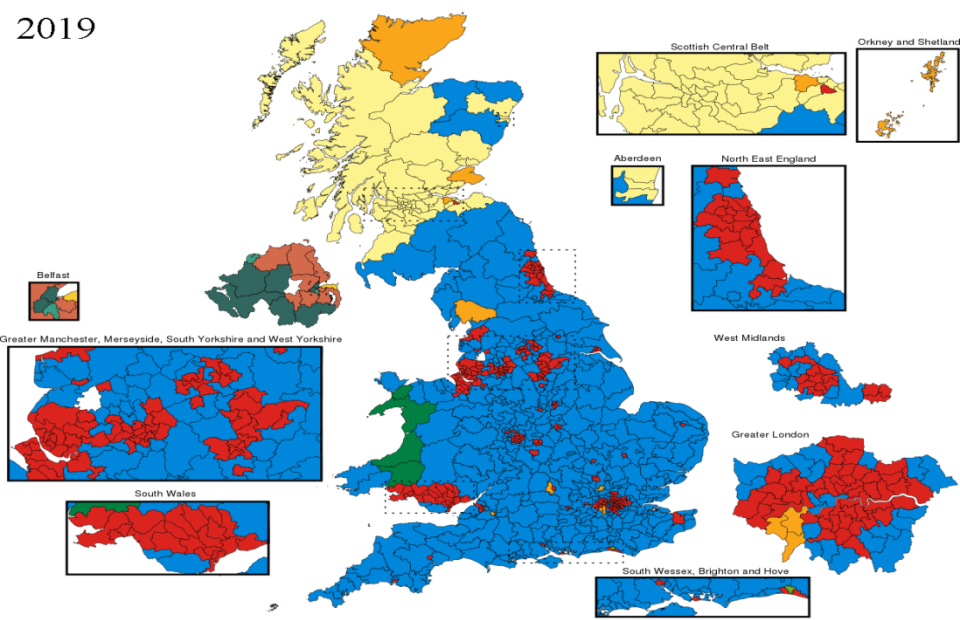
2015



2017



2019



- Conservative Party
- Labour Party
- Liberal Democrats
- Scottish National Party
- Green Party of England and Wales
- UK Independence Party
- Plaid Cymru
- Democratic Unionist Party
- Sinn Féin
- Social Democratic and Labour Party
- Alliance Party of Northern Ireland
- Ulster Unionist Party

# Podmíněnost hlasování

- Srovnávání výsledků voleb s demografickými a sociálními jevy, resp. vývojem lokální ekonomiky
  - Migrace - vnitřní a mezinárodní
  - Národnostní, jazykové, náboženské složení
  - Stárnutí populace
  - Vzdělanostní struktura
  - Zaměstnanost (sektor a charakter) a nezaměstnanost
  - Podnikatelská aktivita
  - Rozvodovost, interrupce, exekuce, osobní bankroty
  - ...



# Geografické vlivy

- Efekt kandidáta
- Efekt sousedství
- Efekt kampaně
- Hlasování o sporném bodu





# Výzkum stability volební podpory

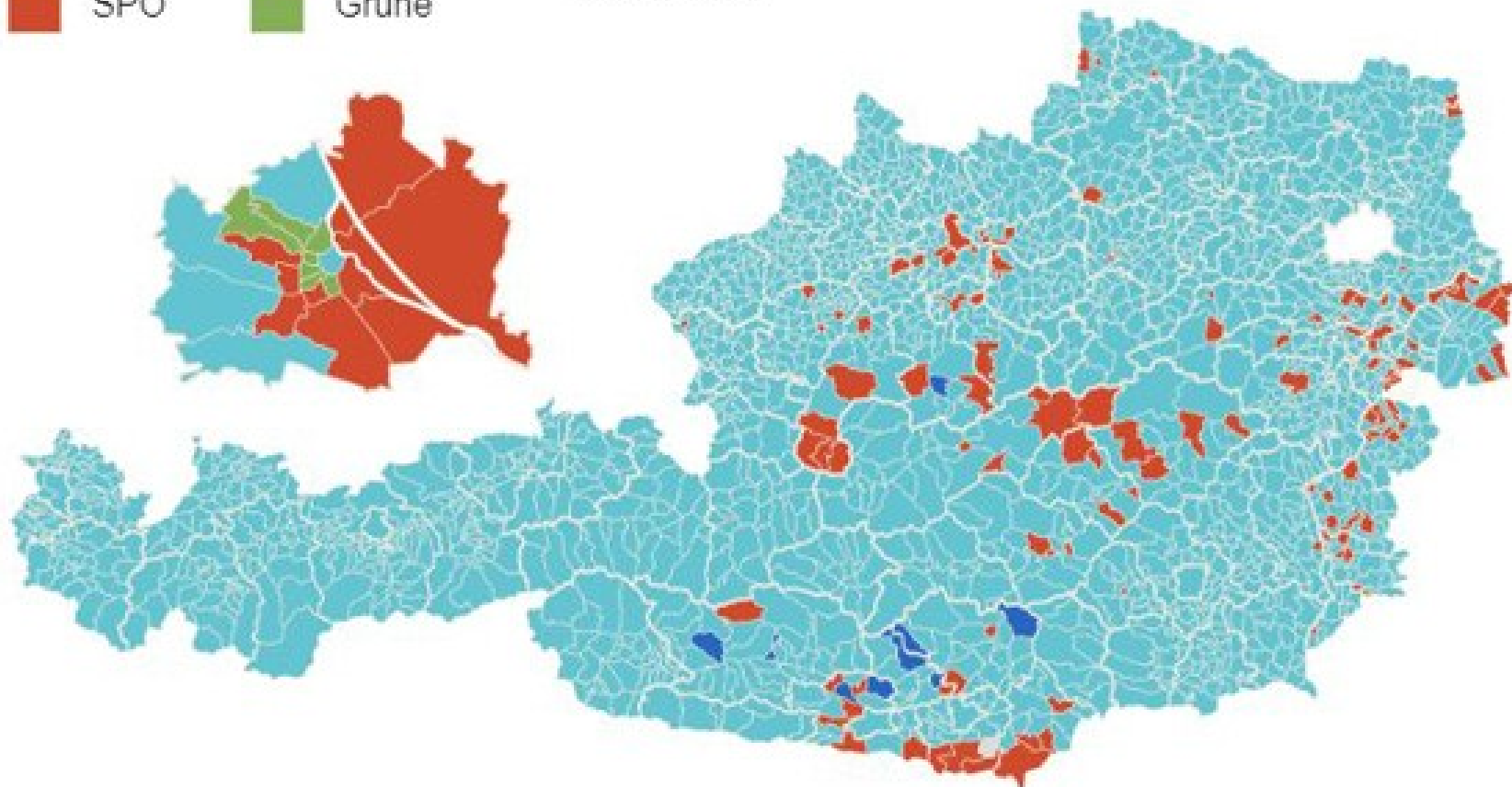
- Volatilita volební podpory
- Různé typy voleb
- Volby v historii - nedávné, ale i dávné (*viz otázka kontinuity/diskontinuity vývoje po roce 1989 s obdobími 1. rep. a 3. rep.*)
- Geografické vlivy napříč volbami
- Souvisí se (de)strukturací stranického systému



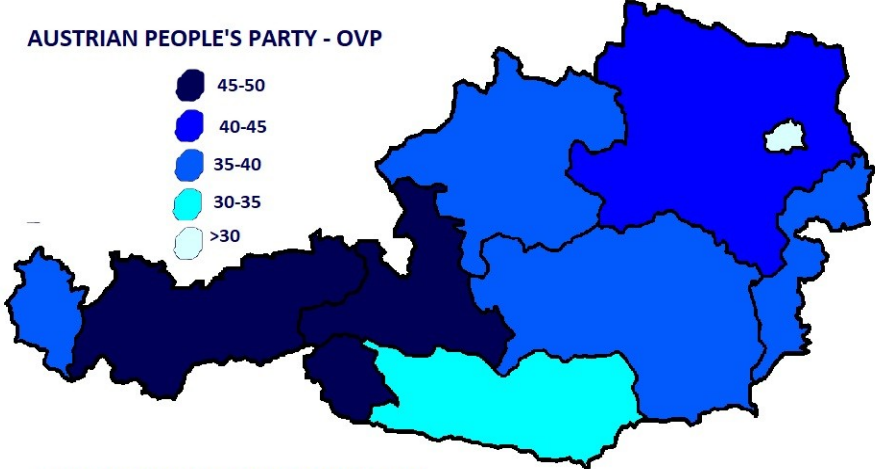
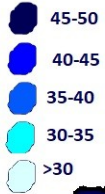
# Vybrané problémy volební geografie

- Území (jádra) volební podpory
  - představují území (územní jednotky), jejichž podíl na celkovém počtu hlasů pro stranu dosahuje 25, resp. 50 %
- Třídně podmíněné hlasování
- Teorie ekonomického hlasování a racionální volba
- Psycho-sociální interpretace volebního chování
- Geografie hlavních měst a velkoměst
- Geografie venkova
- Využití v politickém marketingu

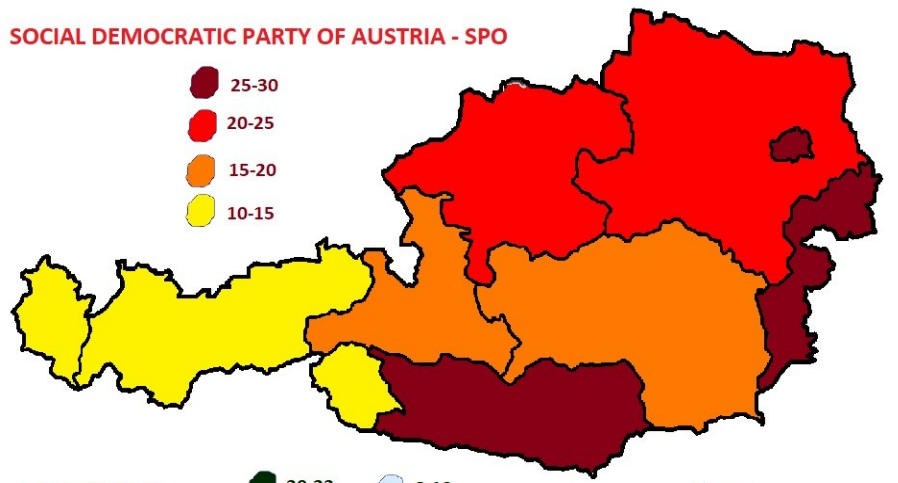
# NR-Wahl 2019 – Stimmenmehrheiten nach Gemeinden



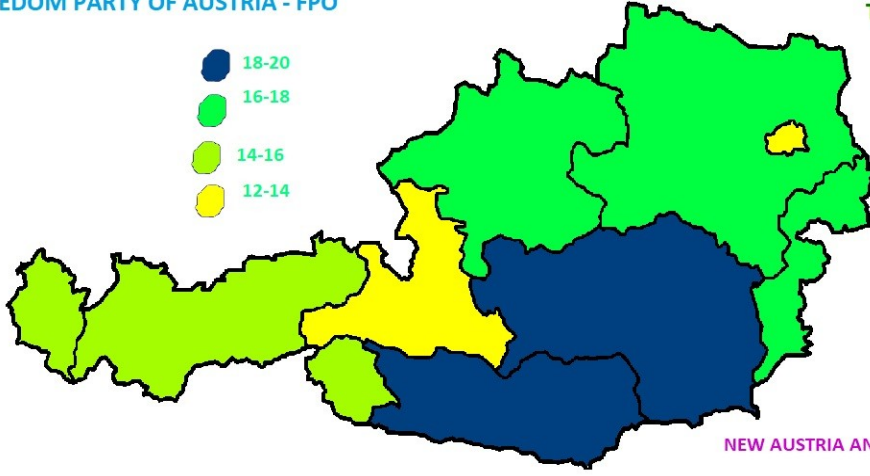
**AUSTRIAN PEOPLE'S PARTY - OVP**



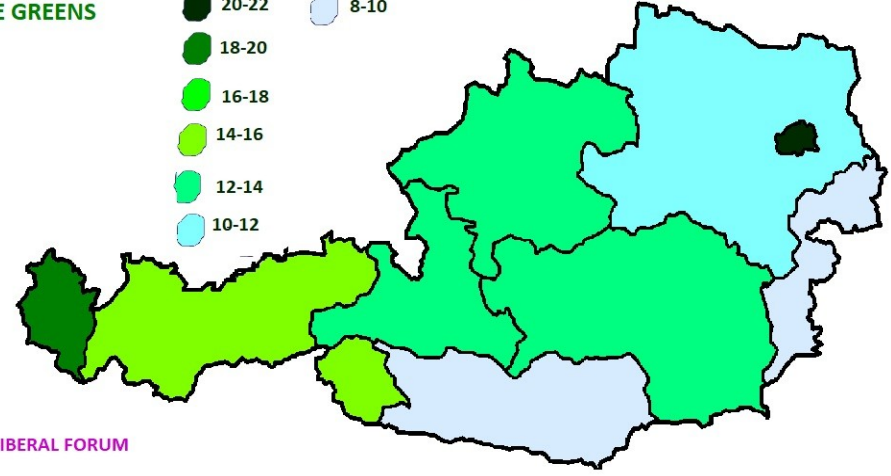
**SOCIAL DEMOCRATIC PARTY OF AUSTRIA - SPO**



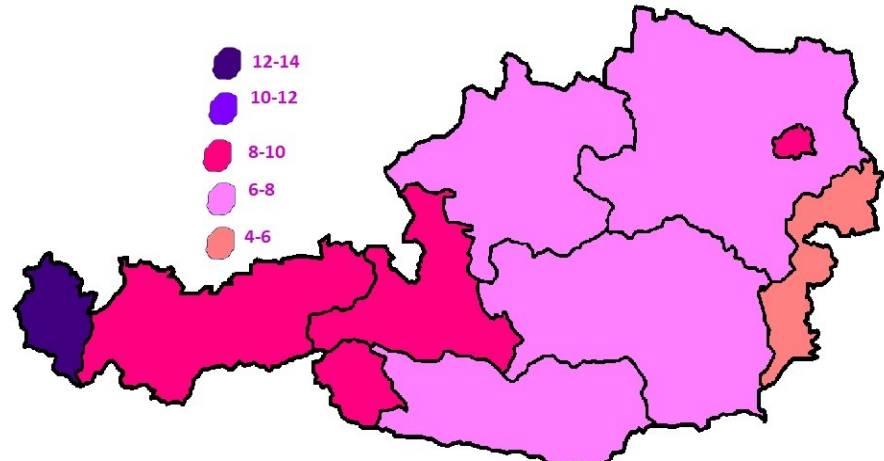
**FREEDOM PARTY OF AUSTRIA - FPÖ**



**THE GREENS**



**NEW AUSTRIA AND LIBERAL FORUM**

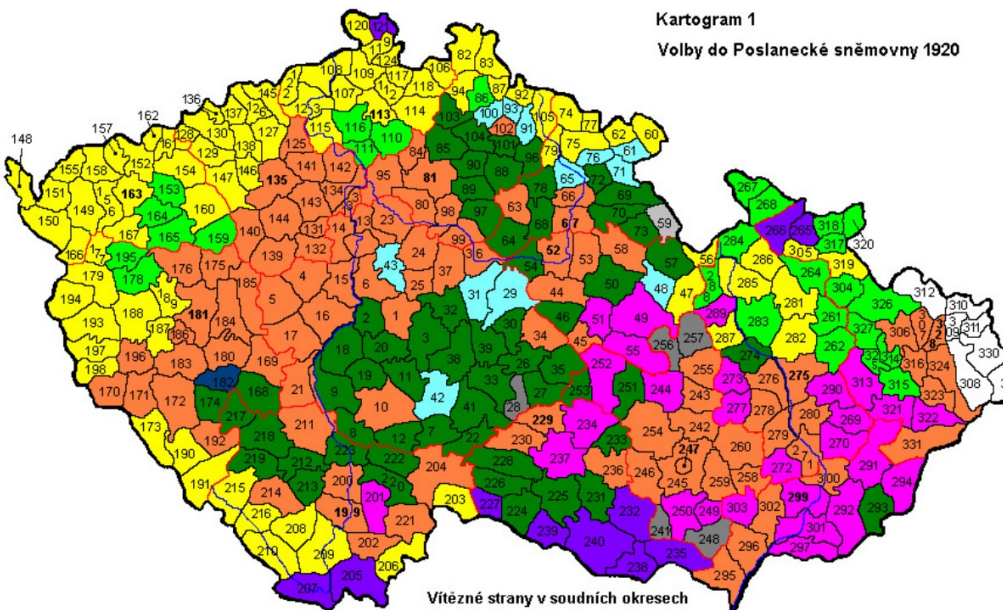


CrabCake

Austrian 2019 Election by Party



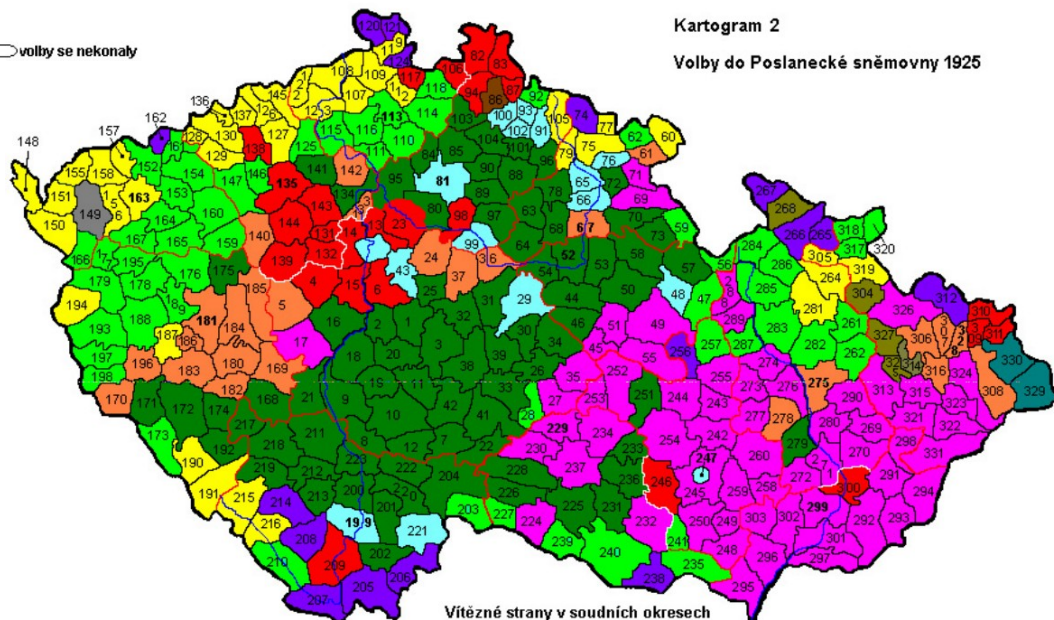
Kartogram 1  
Volby do Poslanecké sněmovny 1920



Vítězné strany v soudních okresech

- |       |      |       |                   |
|-------|------|-------|-------------------|
| BdL   | ČSNS | DSDAP | SMDŽRCS           |
| ČSDSD | DCV  | DW20  |                   |
| ČSL   | DDFP | RSZML | volby se nekonaly |

Kartogram 2  
Volby do Poslanecké sněmovny 1925

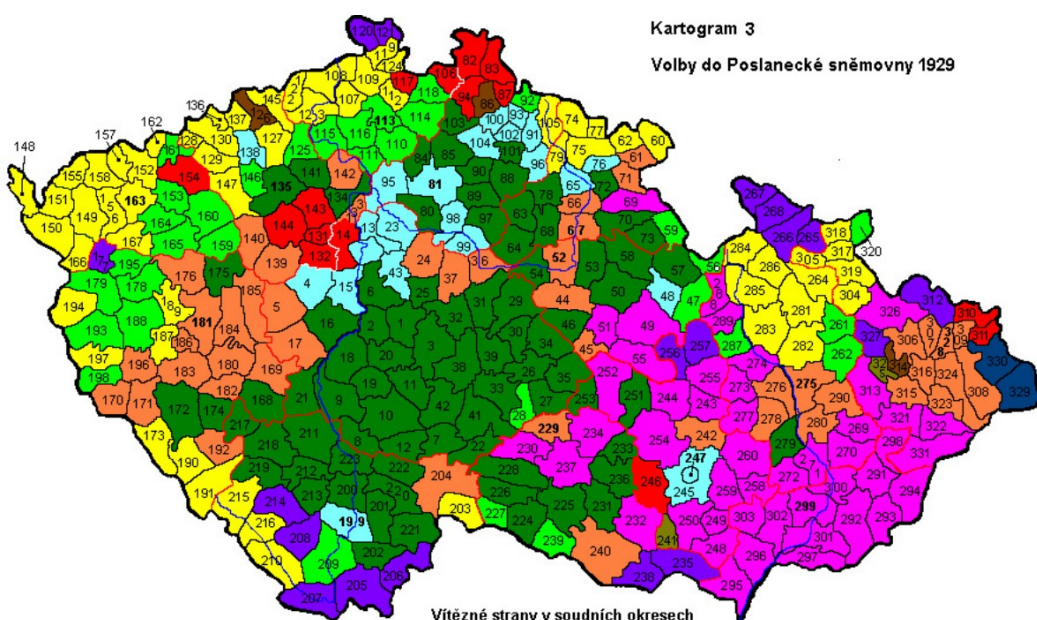


Vítězné strany v soudních okresech

- |       |        |       |       |
|-------|--------|-------|-------|
| BdL   | ČSSaKT | RSZML | DNSAP |
| ČSDSD | DCV    | KSC   | DNP   |
| ČSL   | DSDAP  | DFSP  | PZLR  |

### Kartogram 3

Volby do Poslanecké sněmovny 1929

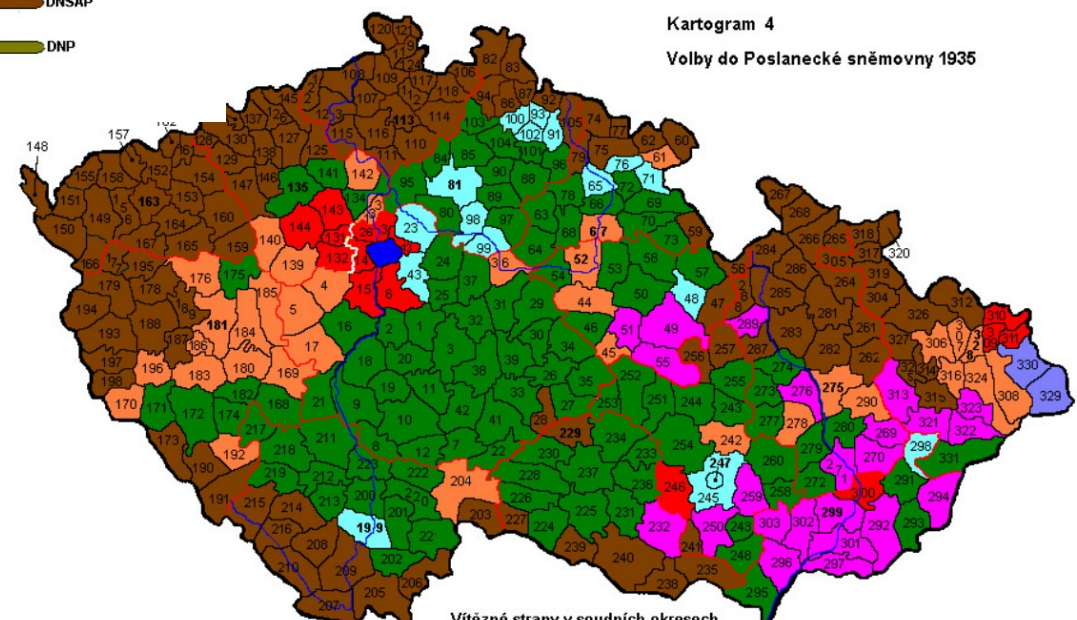


Vítězné strany v soudních okresech

- |       |       |       |       |
|-------|-------|-------|-------|
| DW29  | ČSNS  | RSZML | DNSAP |
| ČSDSD | DCV   | KSČ   | DNP   |
| ČSL   | DSDAP | Paž   |       |

### Kartogram 4

Volby do Poslanecké sněmovny 1935



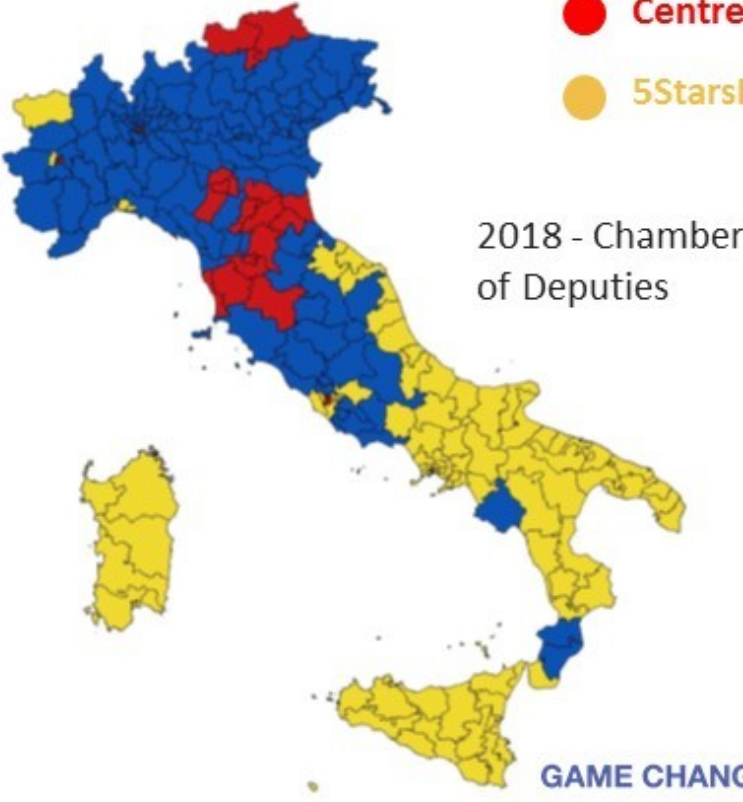
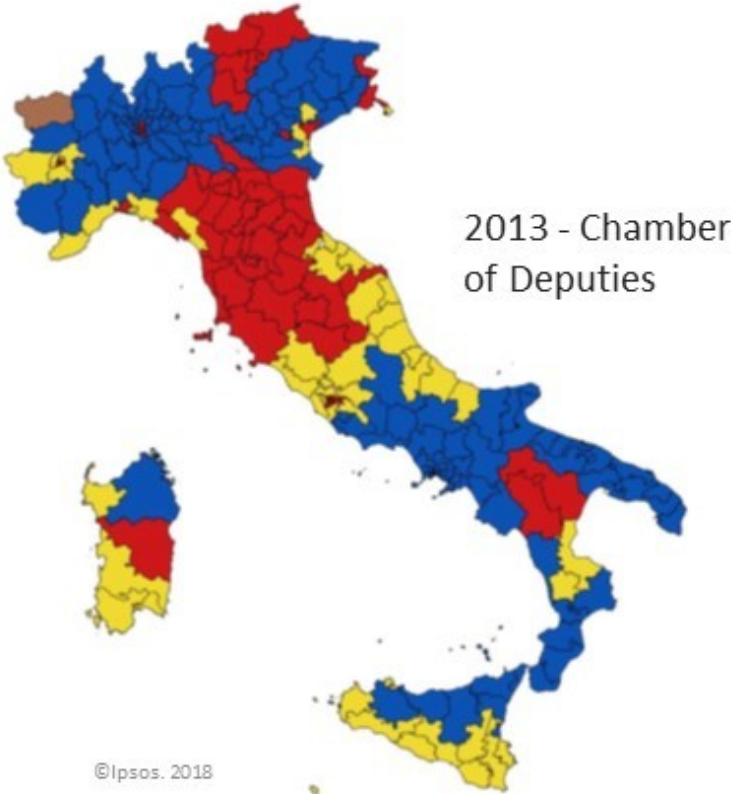
Vítězné strany v soudních okresech

- |       |       |       |
|-------|-------|-------|
| SDP   | ČSDSD | AB    |
| RSZML | ČSNS  | NárSj |
| ČSL   | KSČ   |       |

# Political Elections in Italy 2018 - The electoral geography

## A comparison between 2013 and 2018

- Centre-right
- Centre-left
- 5StarsMovement



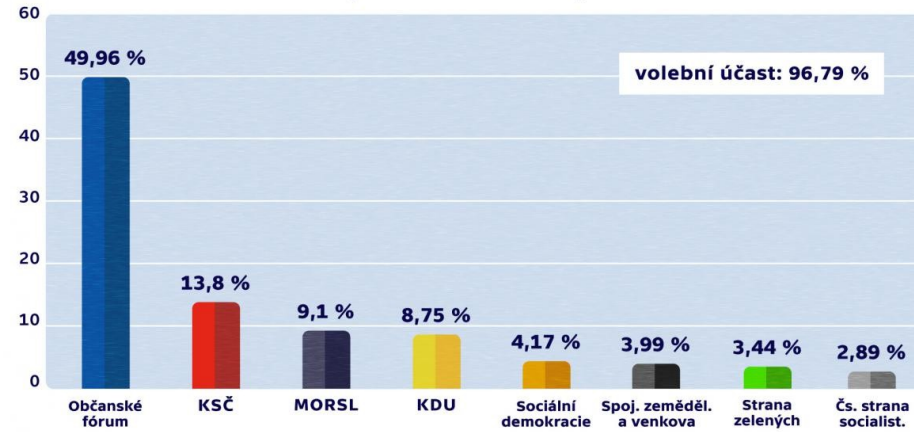
©Ipsos. 2018

# Volby 1990

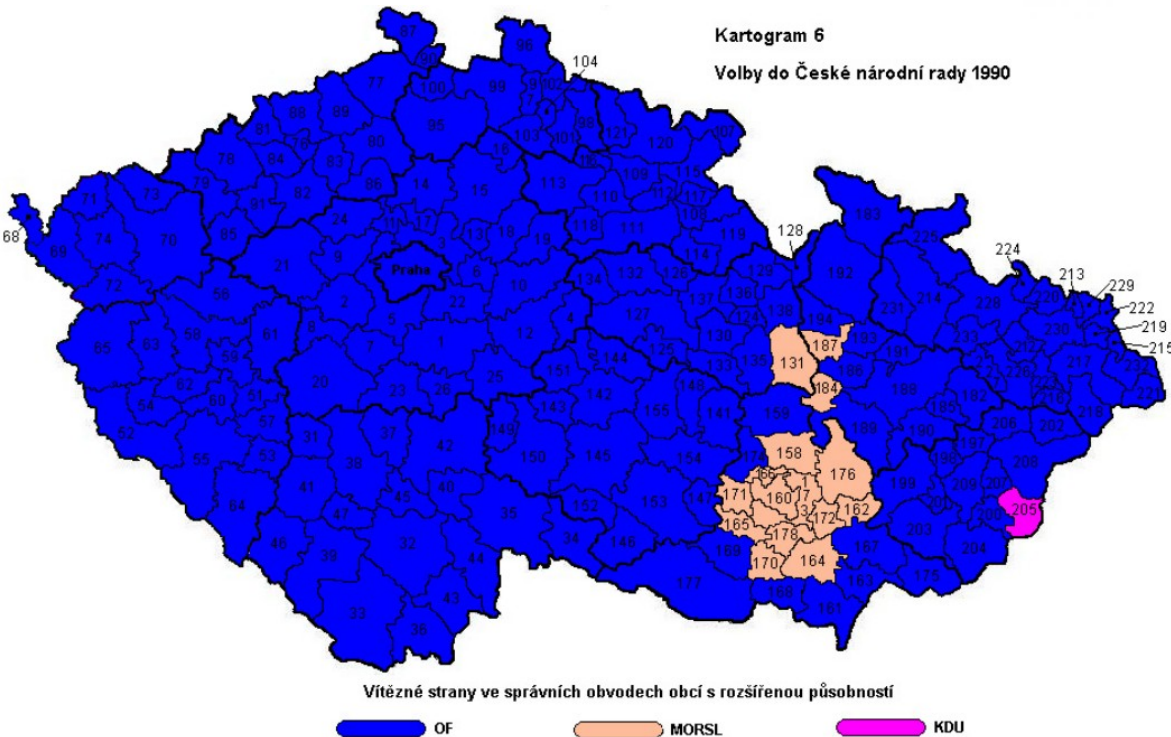
Triumf OF

Dále: KSČ, KDU, HSD-SMS

Výsledky voleb do Sněmovny národů Federálního shromáždění (8. – 9. června 1990)

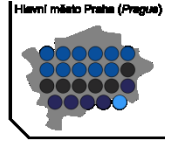
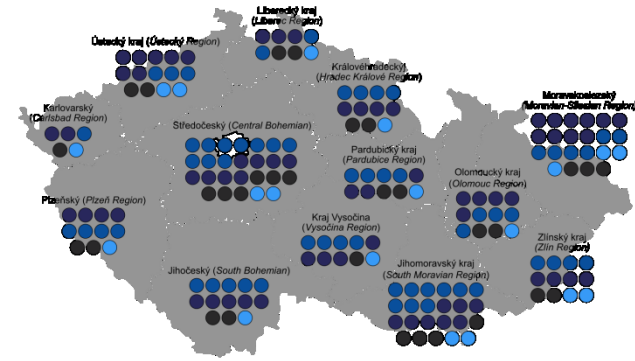
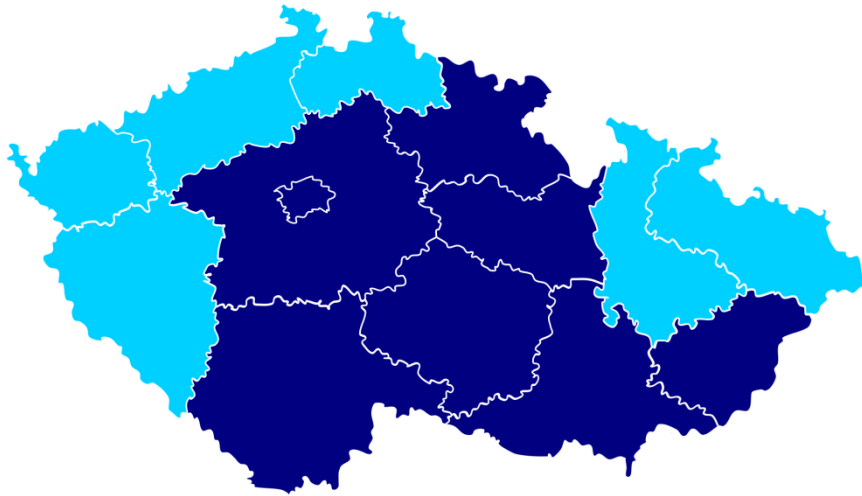


Kartogram 6  
Volby do České národní rady 1990

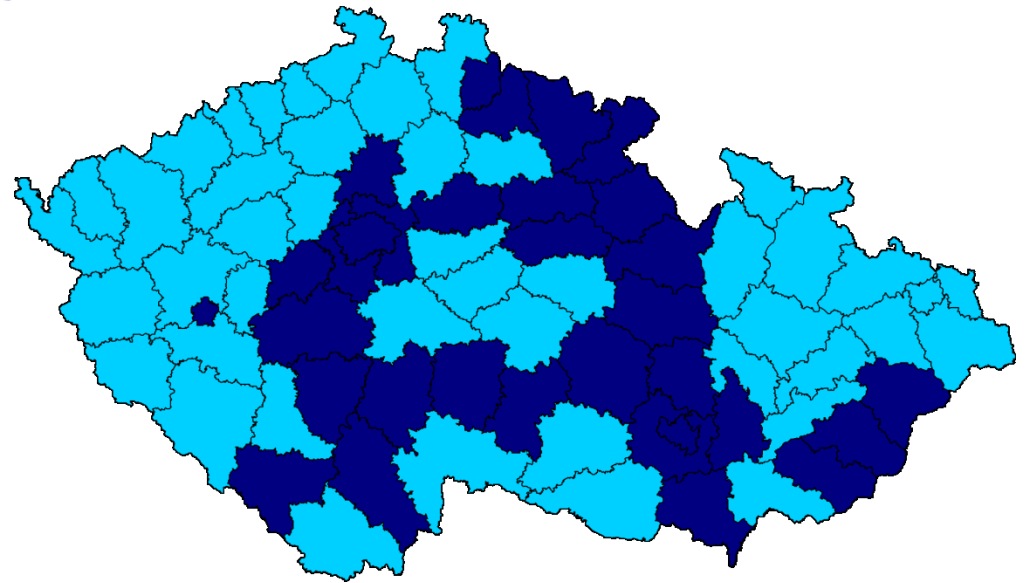
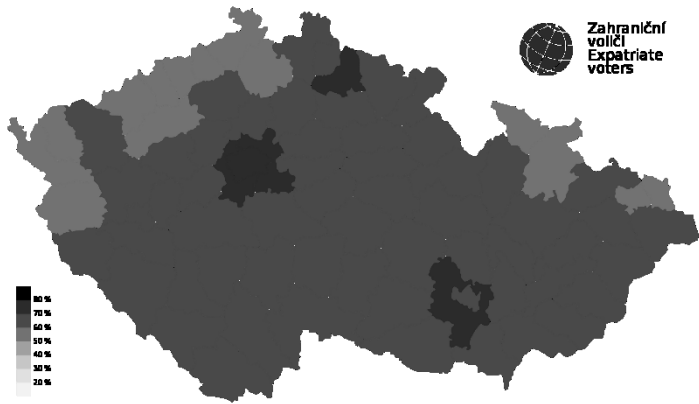




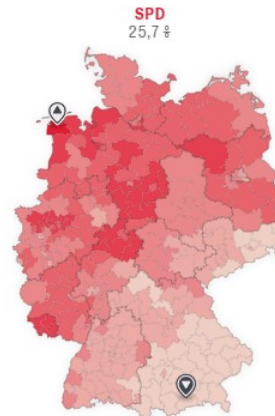
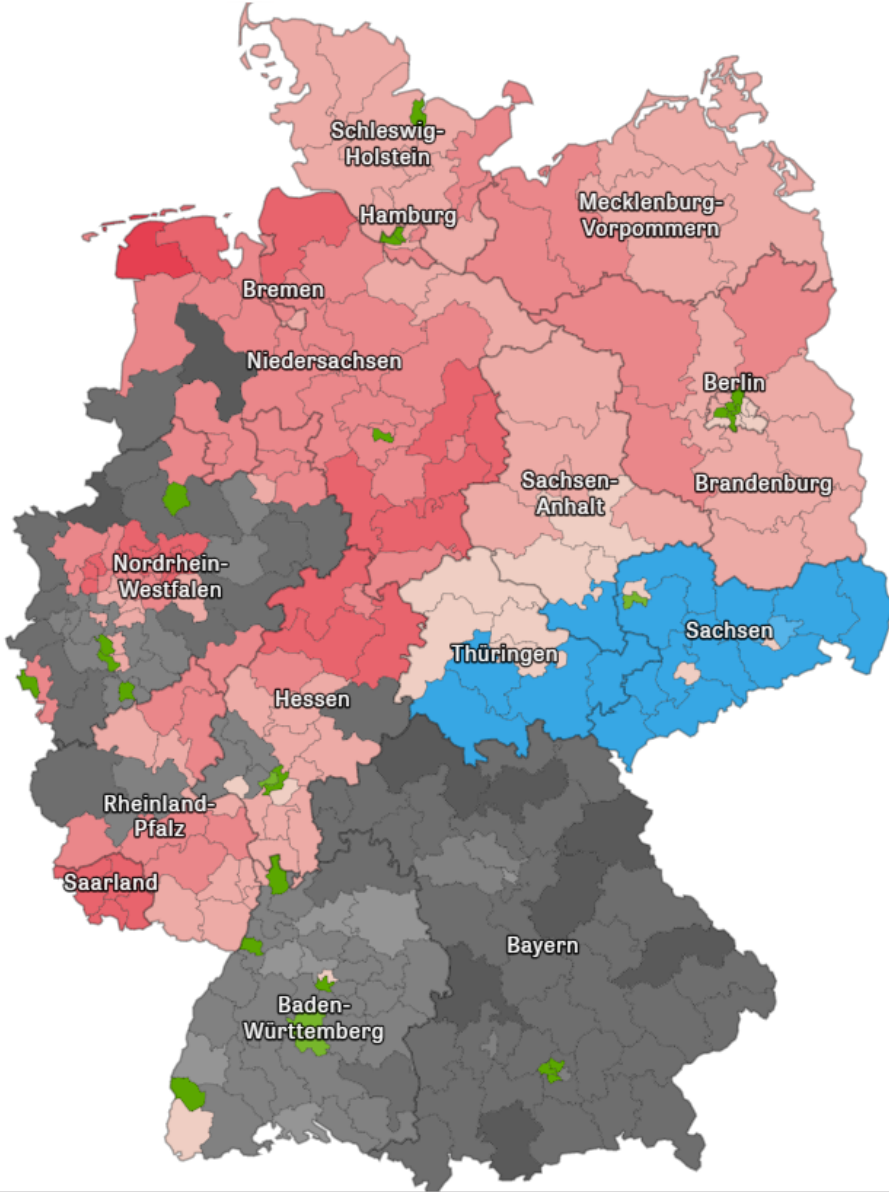
# Volby 2021



ANO 2011	72	rel.
LEADER - Andrej Babiš		
SPOLU	71	rel.
LEADER - Petr Fiala		
PaS	37	rel.
LEADER - Ivan Bartoš		
SPD	20	rel.
LEADER - Tomáš Okamura		



# Volby 2021 - Německo



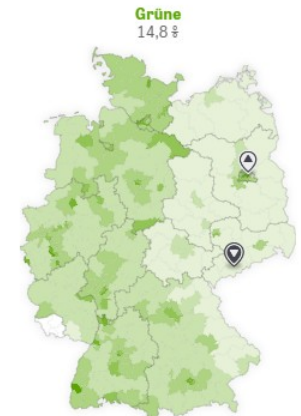
**SPD**  
25,7 %

- 43,3 † Aurich – Emden
- 13,5 † Bad Tölz-Wolfratshausen – Miesbach



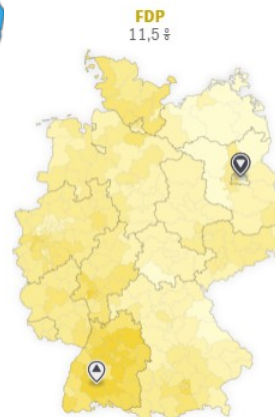
**Union**  
24,1 %

- 38,4 † Cloppenburg – Vechta
- 7,0 † Berlin-Friedrichshain-Kreuzberg – Prenzlauer Berg Ost



**Grüne**  
14,8 %

- 36,7 † Berlin-Friedrichshain-Kreuzberg – Prenzlauer Berg Ost
- 3,3 † Erzgebirgskreis I



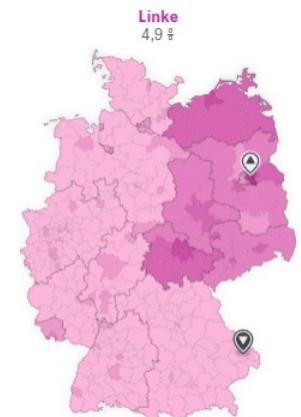
**FDP**  
11,5 %

- 18,1 † Rottweil – Tuttlingen
- 6,4 † Berlin-Friedrichshain-



**AfD**  
10,3 %

- 32,5 † Görlitz
- 2,9 † Köln II



**Linke**  
4,9 %

- 18,2 † Berlin-Lichtenberg
- 1,8 † Deggendorf

# Volby 2021 - Berlín

