

2021/2022



[vysoká škola]

POLITICKÁ GEOGRAFIE MOŘÍ A OCEÁNŮ

Literatura

- Hnízdo, Bořivoj. *Mezinárodní perspektivy politických regionů*. Praha: ISE, 1995 - s. 55-63
- Krulík, Oldřich. Politika a geografie: úvod do politické geografie. in: Novák, Miroslav et al. *Úvod do studia politiky*. Praha: SLON, 2011, s. 223



Úvodní poznámky k zamyšlení

- Moře a oceány dělí i spojují
- Jejich význam v historii se mění, posouvá, snižuje a opět zvyšuje
- Teritoriální vody - viz kapitola o území a hranicích
- Úžiny, průlivy, průplavy, základny...

Středoziemní moře

- Strategická role od antického světa dodnes
- Migrace, transport, nerostné suroviny, střety náboženství a civilizací



Severní ledový oceán

- Postupný nárůst významu
- Hranice mezi USA a Ruskem - Západem a Východem
- Různé půtky o území
- Tzv. severní cesta mezi Murmanskem a Archangelskem
- Až 22 % neobjevených světových zásob ropy a zemního plynu
- Arktida - zóny: Rusko, Kanada, Spojené státy, Norsko, Finsko, Island, Dánsko





Atlantický oceán

- Vnitřní moře euroamerického světa - NATO, základny, ložiska surovin, doprava
- Severní moře - největší evropské přístavy + Karibik

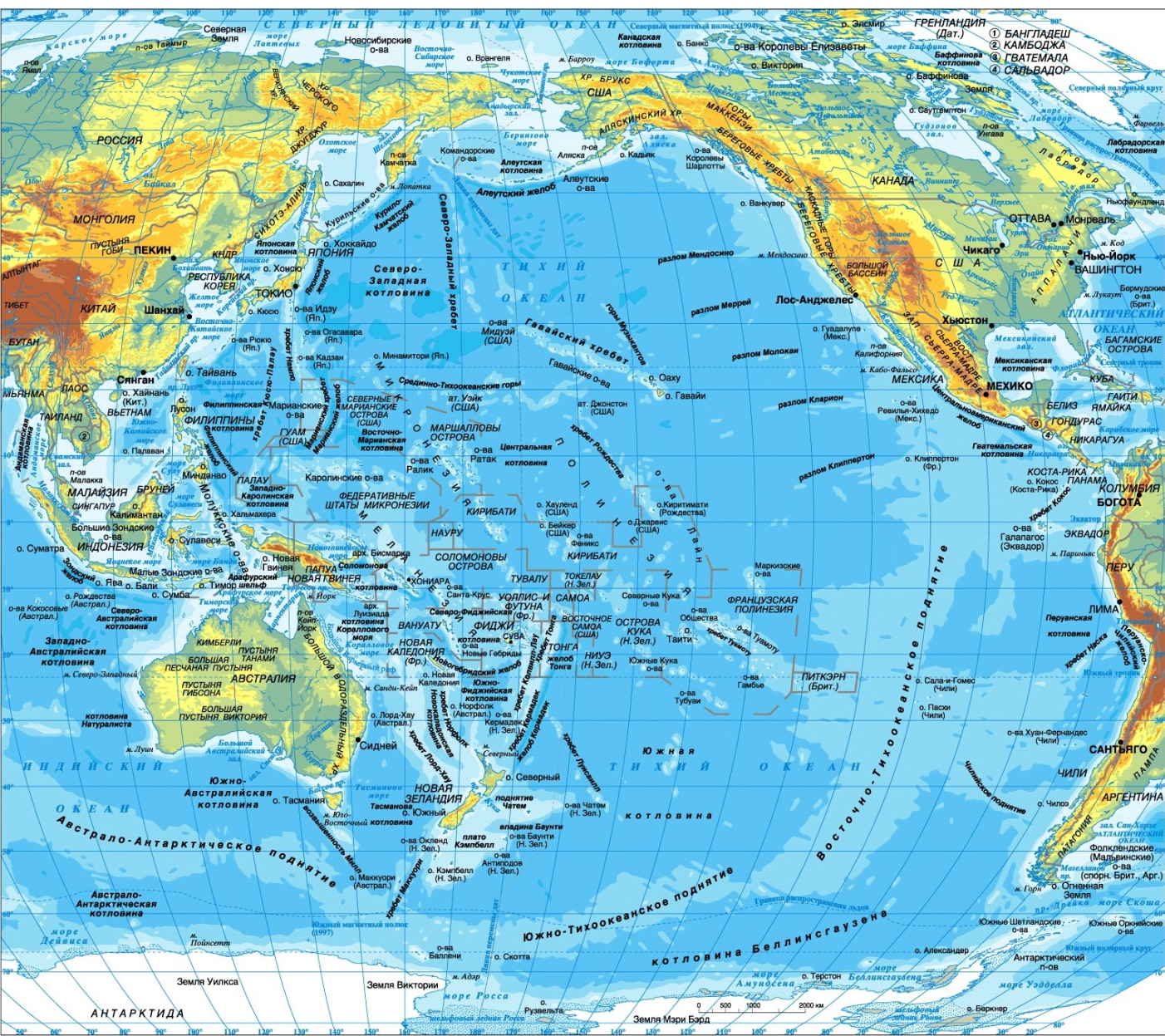


Indický oceán

- Někdy opomíjený, ale většinou expertů považovaný za klíčový
- Střídání panství - Arabové, Holanďané, Britové, USA...
- Dopravní tepny, velké civilizace



Pacifik



- Geopoliticky důležitý až později - základny USA, následně další hraniční zóna Z/V
- Transport, soupeření o sféry mezi velmocemi a reg. Mocnostmi
- Rozdíl mezi severem a jihem



2021/2022



[vysoká škola]

VOLEBNÍ GEOGRAFIE

Literatura

- Fňukal, Miloš. *Politická geografie*. Olomouc: UPOL, 2013 (dostupné: <https://geography.upol.cz/soubory/studium/e-ucebnice/978-80-244-3901-3.pdf>), s. 69-78
- Krulík, Oldřich. Politika a geografie: úvod do politické geografie. in: Novák, Miroslav et al. *Úvod do studia politiky*. Praha: SLON, 2011, s. 236-239
- Flint, Colin and Peter Taylor. *Political Geography. World economy, nation-state and locality*. UK: Pearson Education Ltd., 2007, s. 194-233
- Kostelecký, Tomáš a kol. *Geografie výsledků parlamentních voleb: vzorce volebního chování v Česku 1992-2013*. Praha: SocÚ AV ČR, 2015

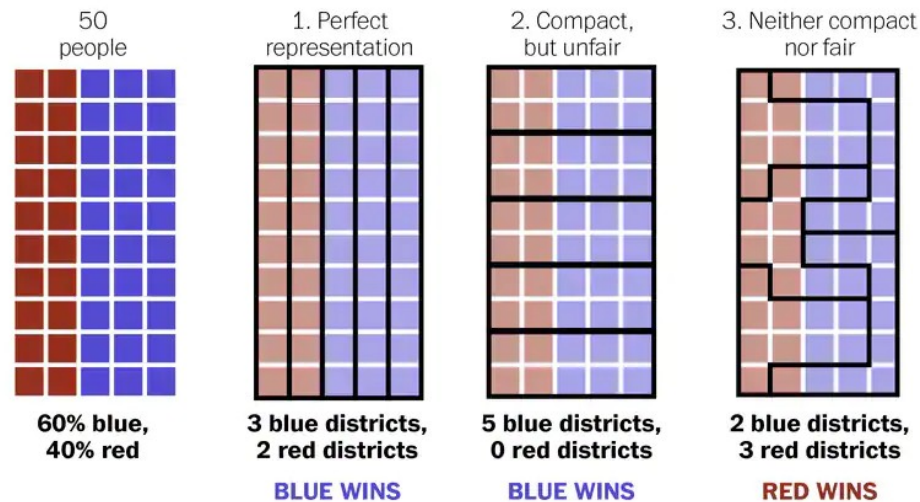
Geografie volebních systémů

- *Většinové systémy*
 - Obecně větší význam
 - Rozložení elektorátu - Sartoriho zákony (voličský rozptyl)
 - Gerrymandering, packing, cracking, minschief, malapportionment
- *Proporční systémy*
 - Volební obvody a jejich konstrukce - umělá/vázaná na územně správní uspořádání
- *Smíšené systémy*
 - Kombinace většinových a proporčních technik
 - Složité systémy i jejich volebně geografické souvislosti

Geografie volebních systémů

Gerrymandering, explained

Three different ways to divide 50 people into five districts



WASHINGTONPOST.COM/WONKBLOG

Adapted from Stephen Nass

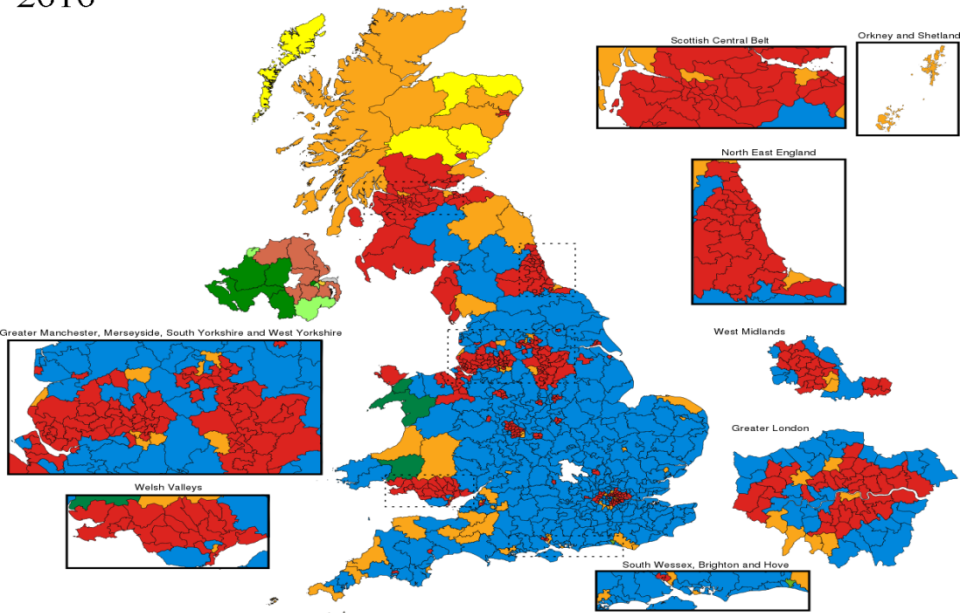




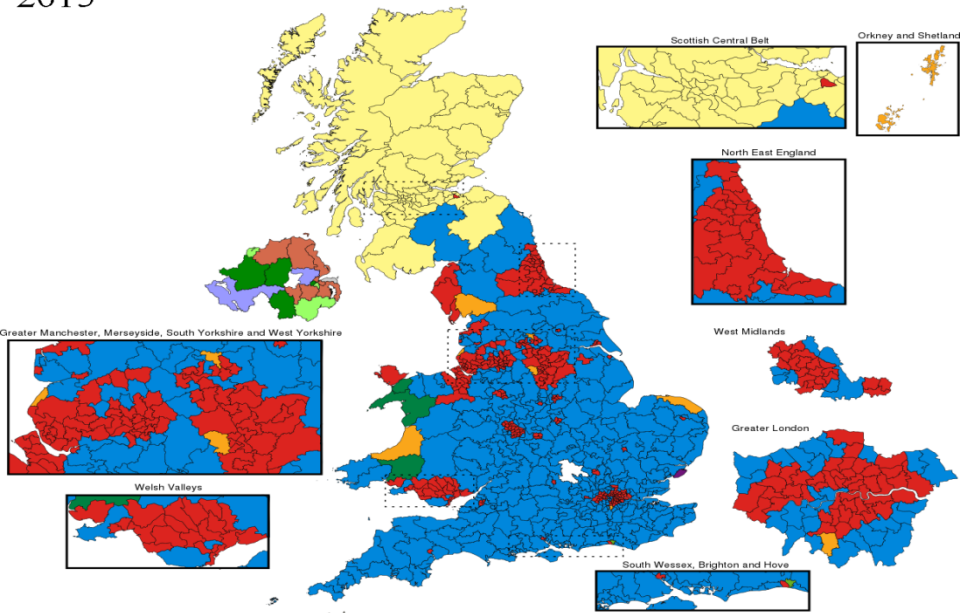
Geografie voleb

- Standardní statistická analýza - kvantitativní volební geografie
- Podmíněnost hlasování - souvisí s demografií a sociologií, ale i vývojem ekonomiky
- Geografické vlivy na hlasování a jejich zkoumání
- Analýza volebních obvodů a volební inženýrství

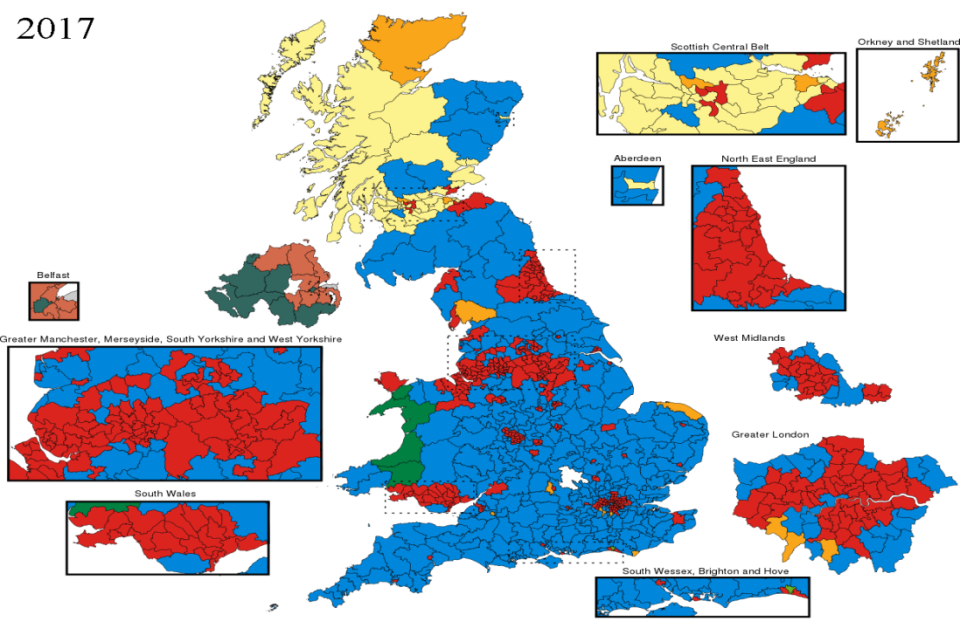
2010



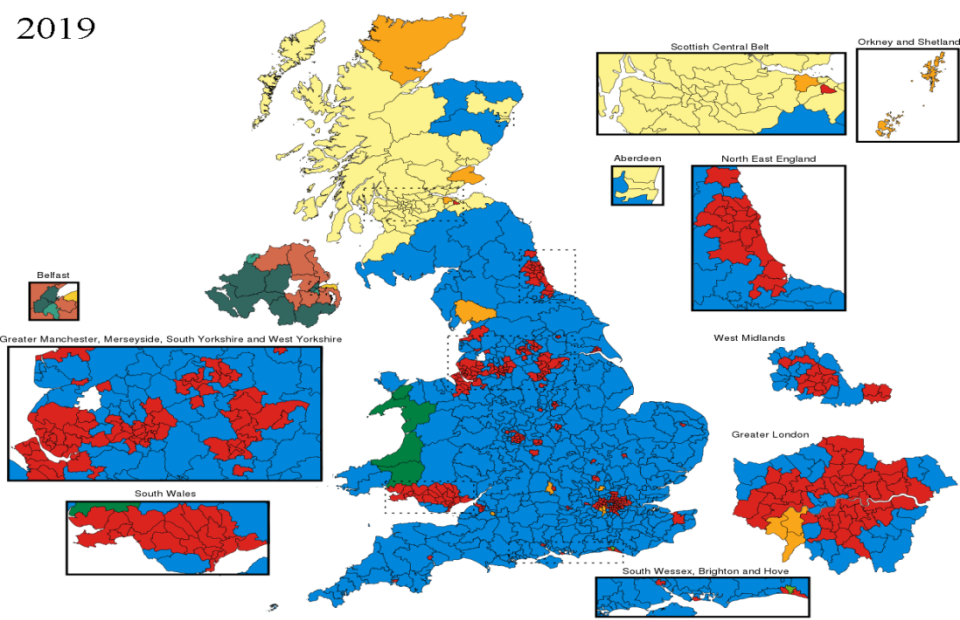
2015



2017



2019



- Conservative Party
- Labour Party
- Liberal Democrats
- Scottish National Party
- Green Party of England and Wales
- UK Independence Party
- Plaid Cymru
- Democratic Unionist Party
- Sinn Féin
- Social Democratic and Labour Party
- Alliance Party of Northern Ireland
- Ulster Unionist Party



Podmíněnost hlasování

- Srovnávání výsledků voleb s demografickými a sociálními jevy, resp. vývojem lokální ekonomiky
 - Migrace - vnitřní a mezinárodní
 - Národnostní, jazykové, náboženské složení
 - Stárnutí populace
 - Vzdělanostní struktura
 - Zaměstnanost (sektor a charakter) a nezaměstnanost
 - Podnikatelská aktivita
 - Rozvodovost, interrupce, exekuce, osobní bankroty
 - ...



Geografické vlivy

- Efekt kandidáta
- Efekt sousedství
- Efekt kampaně
- Hlasování o sporném bodu



Výzkum stability volební podpory

- Volatilita volební podpory
- Různé typy voleb
- Volby v historii - nedávné, ale i dávné (*viz otázka kontinuity/diskontinuity vývoje po roce 1989 s obdobími 1. rep. a 3. rep.*)
- Geografické vlivy napříč volbami
- Souvisí se (de)strukturací stranického systému

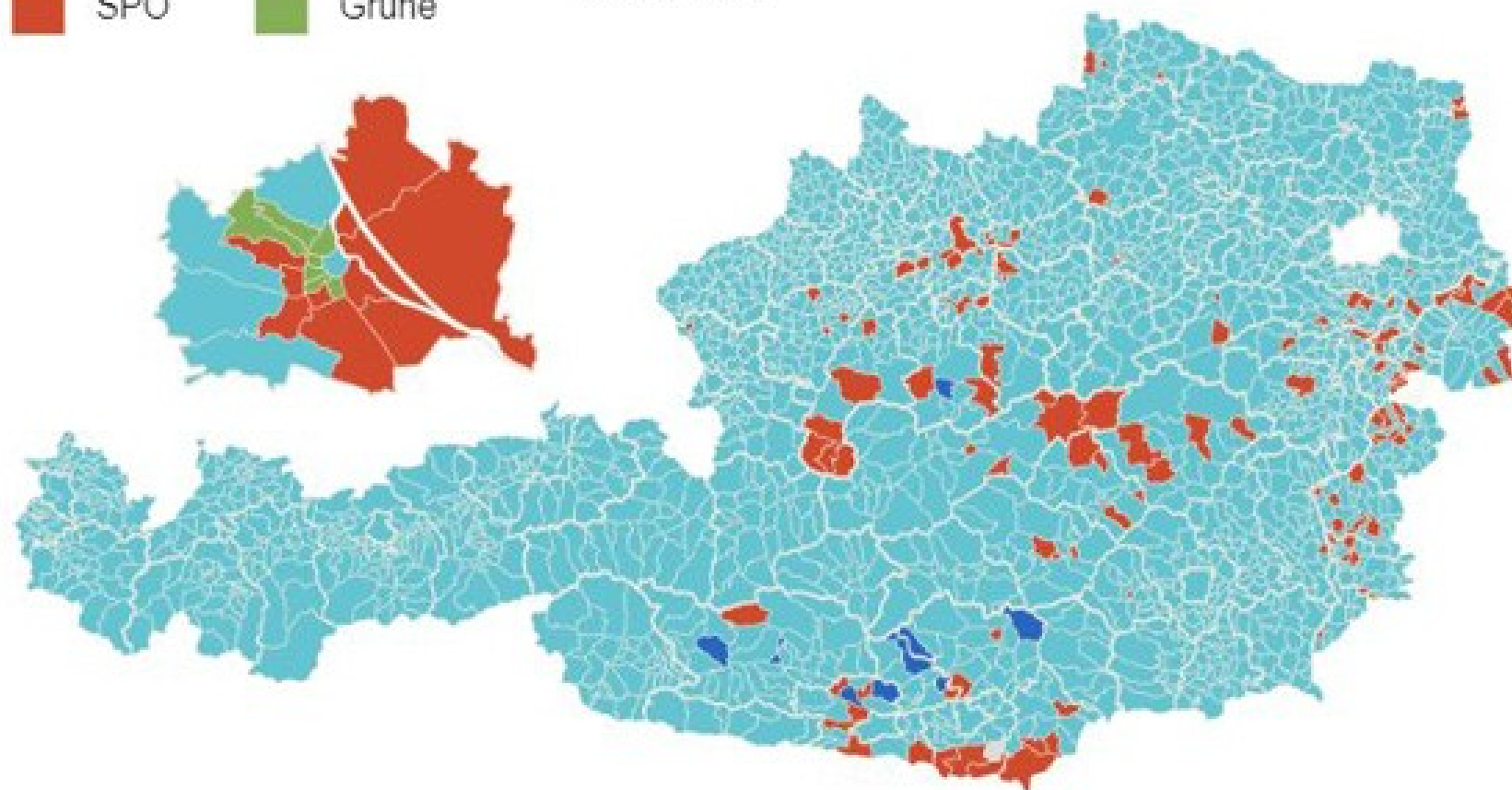


Vybrané problémy volební geografie

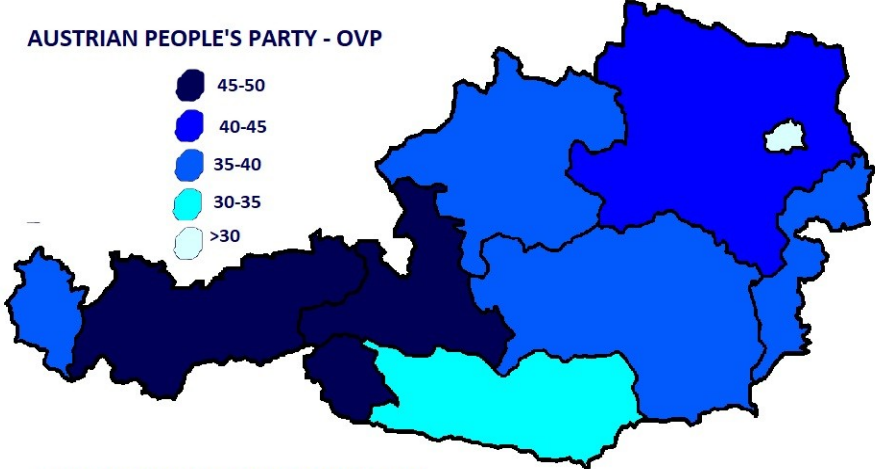
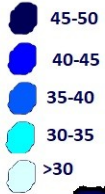
- Území (jádra) volební podpory
 - představují území (územní jednotky), jejichž podíl na celkovém počtu hlasů pro stranu dosahuje 25, resp. 50 %
- Třídně podmíněné hlasování
- Teorie ekonomického hlasování a racionální volba
- Psycho-sociální interpretace volebního chování
- Geografie hlavních měst a velkoměst
- Geografie venkova
- Využití v politickém marketingu



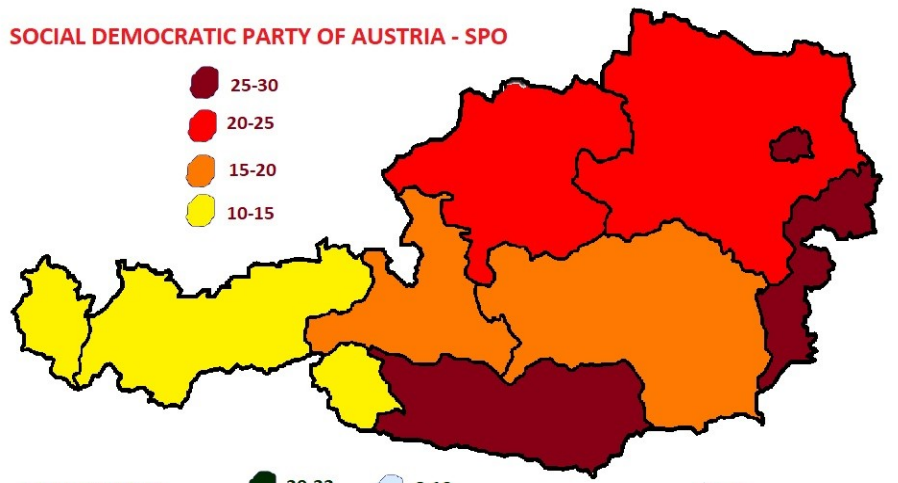
NR-Wahl 2019 – Stimmenmehrheiten nach Gemeinden



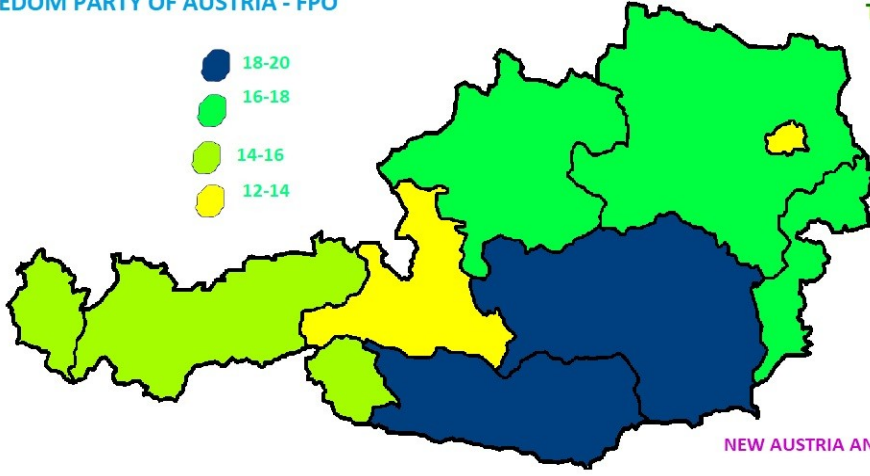
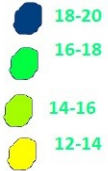
AUSTRIAN PEOPLE'S PARTY - OVP



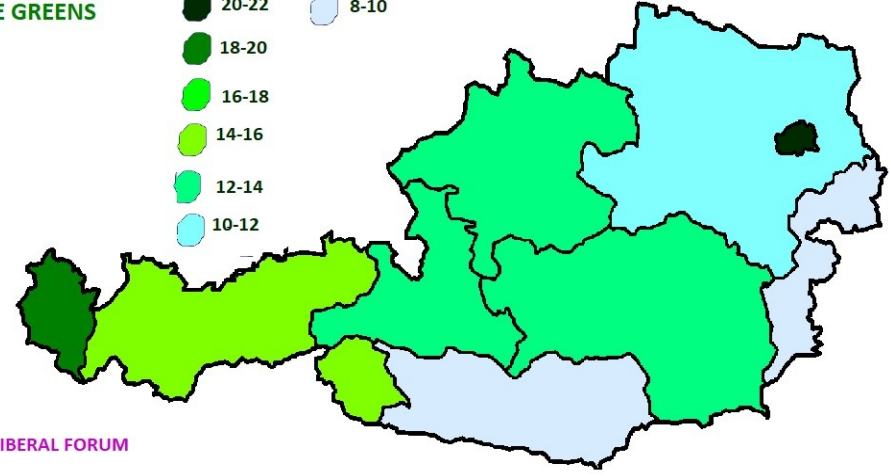
SOCIAL DEMOCRATIC PARTY OF AUSTRIA - SPO



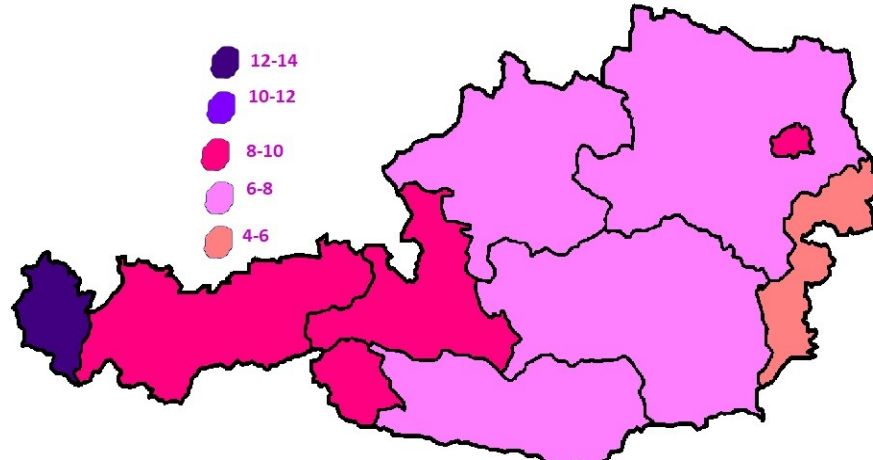
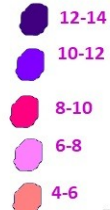
FREEDOM PARTY OF AUSTRIA - FPÖ



THE GREENS



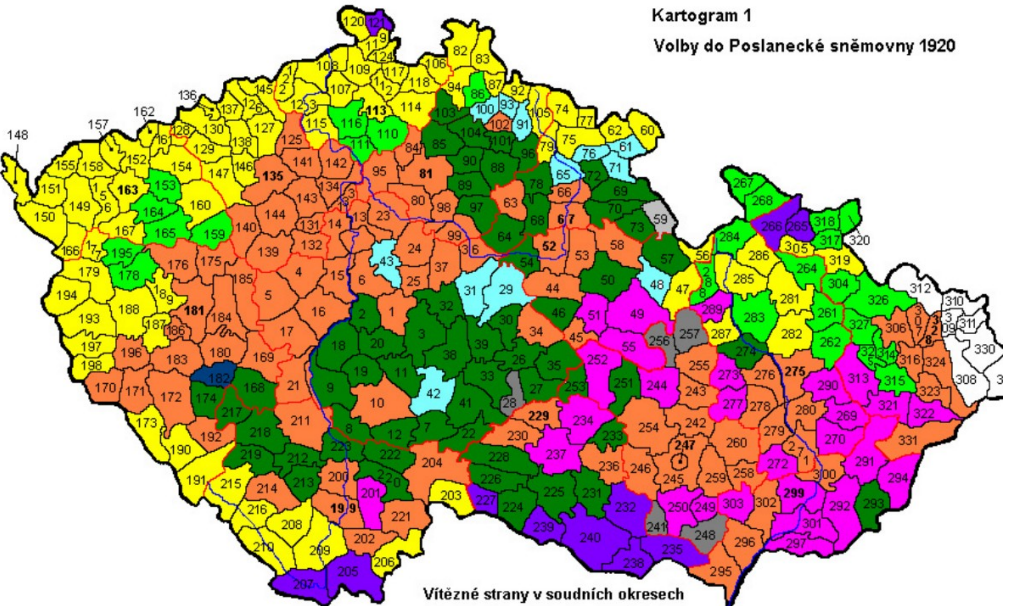
NEW AUSTRIA AND LIBERAL FORUM



CrabCake

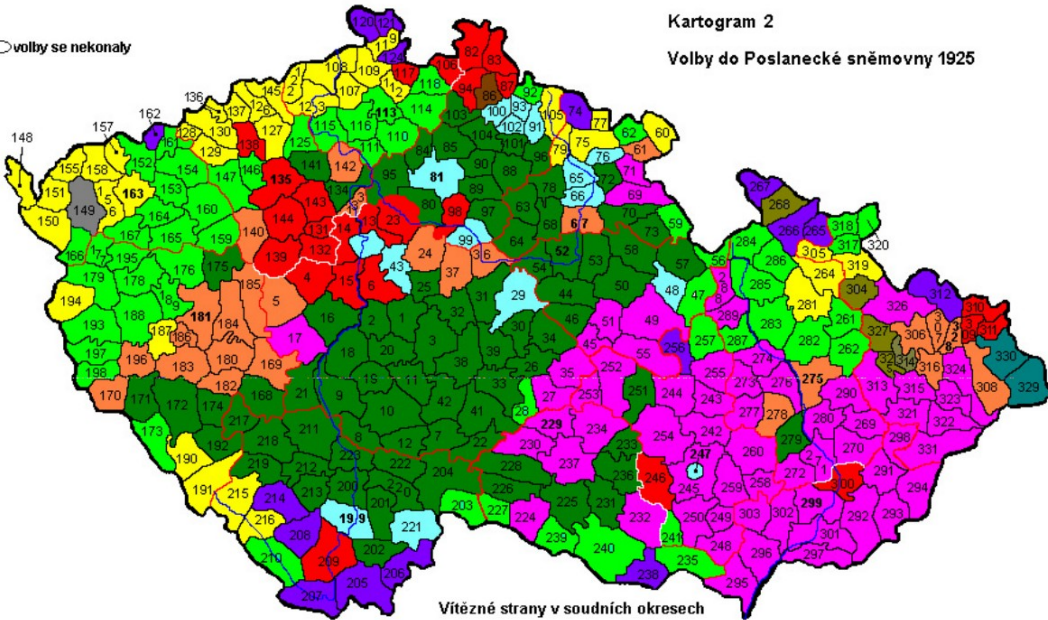
Austrian 2019 Election by Party

Kartogram 1
Volby do Poslanecké sněmovny 1920



- Vítězné strany v soudních okresech
- | | | | |
|---|---|--|---|
| ■ BdL | ■ ČSNS | ■ DSDAP | ■ SMDŽRCS |
| ■ ČSDSD | ■ DCV | ■ DW20 | |
| ■ ČSL | ■ DDFP | ■ RSZML | □ volby se nekonaly |

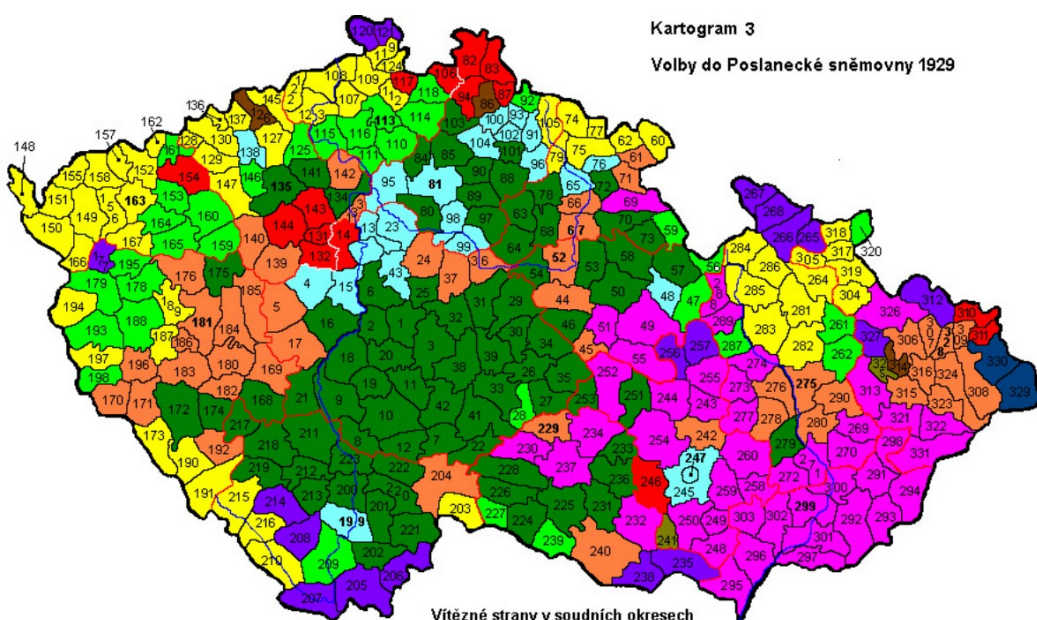
Kartogram 2
Volby do Poslanecké sněmovny 1925



- Vítězné strany v soudních okresech
- | | | | |
|---|---|--|---|
| ■ BdL | ■ ČSSaKT | ■ RSZML | ■ DNSAP |
| ■ ČSDSD | ■ DCV | ■ KSC | ■ DNP |
| ■ ČSL | ■ DSDAP | ■ DFSP | ■ PZLR |

Kartogram 3

Volby do Poslanecké sněmovny 1929

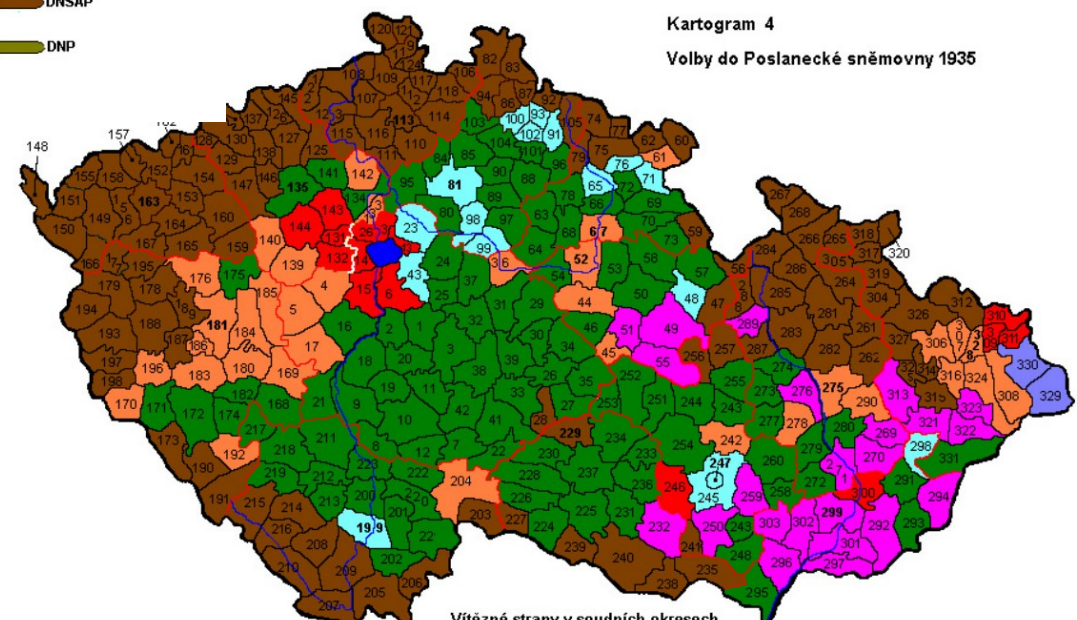


Vítězné strany v soudních okresech

- | | | | |
|-------|-------|-------|-------|
| DW29 | ČSNS | RSZML | DNSAP |
| ČSDSD | DCV | KSČ | DNP |
| ČSL | DSDAP | Paž | |

Kartogram 4

Volby do Poslanecké sněmovny 1935



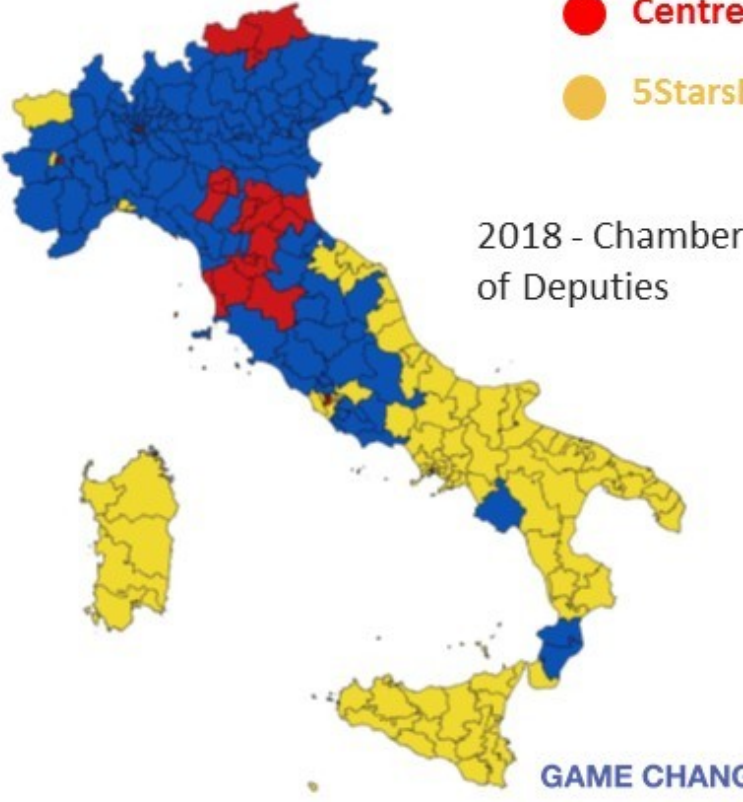
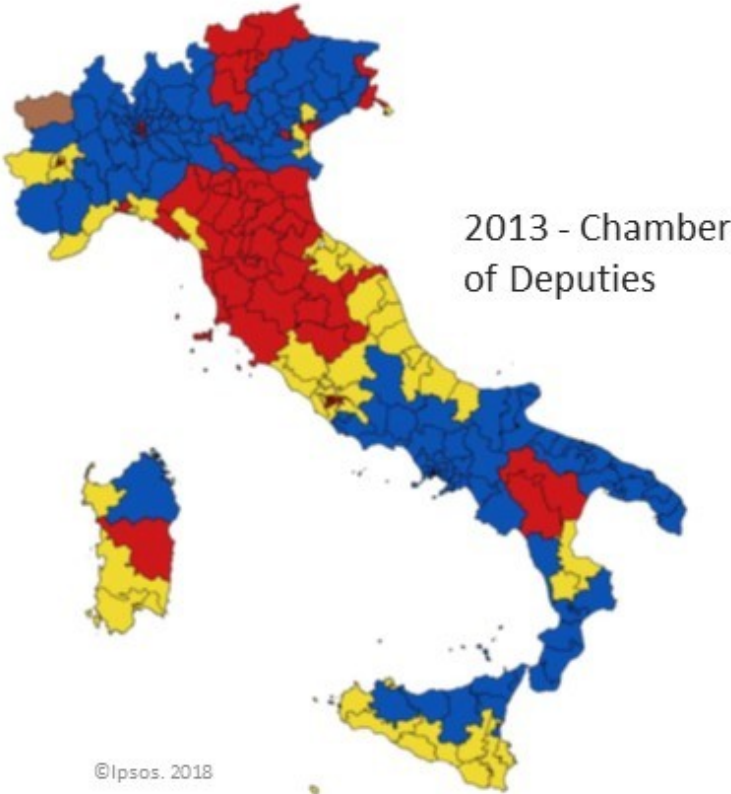
Vítězné strany v soudních okresech

- | | | |
|-------|-------|-------|
| SDP | ČSDSD | AB |
| RSZML | ČSNS | NárSj |
| ČSL | KSČ | |

Political Elections in Italy 2018 - The electoral geography

A comparison between 2013 and 2018

- Centre-right
- Centre-left
- 5StarsMovement



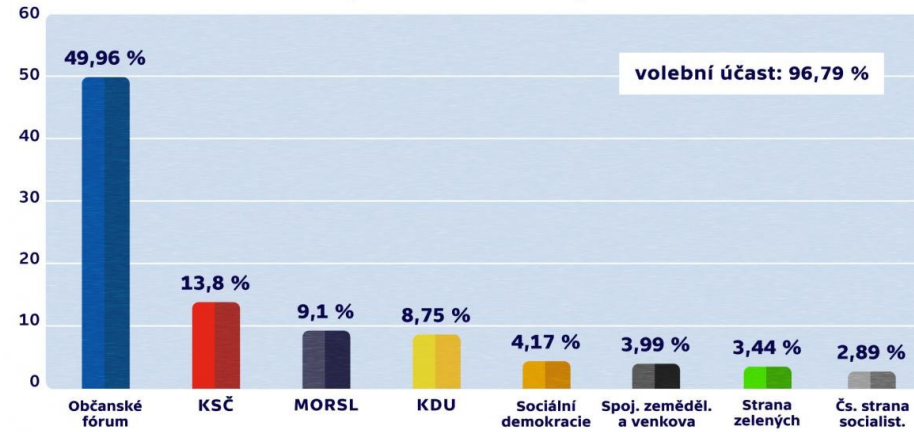
©Ipsos. 2018

Volby 1990

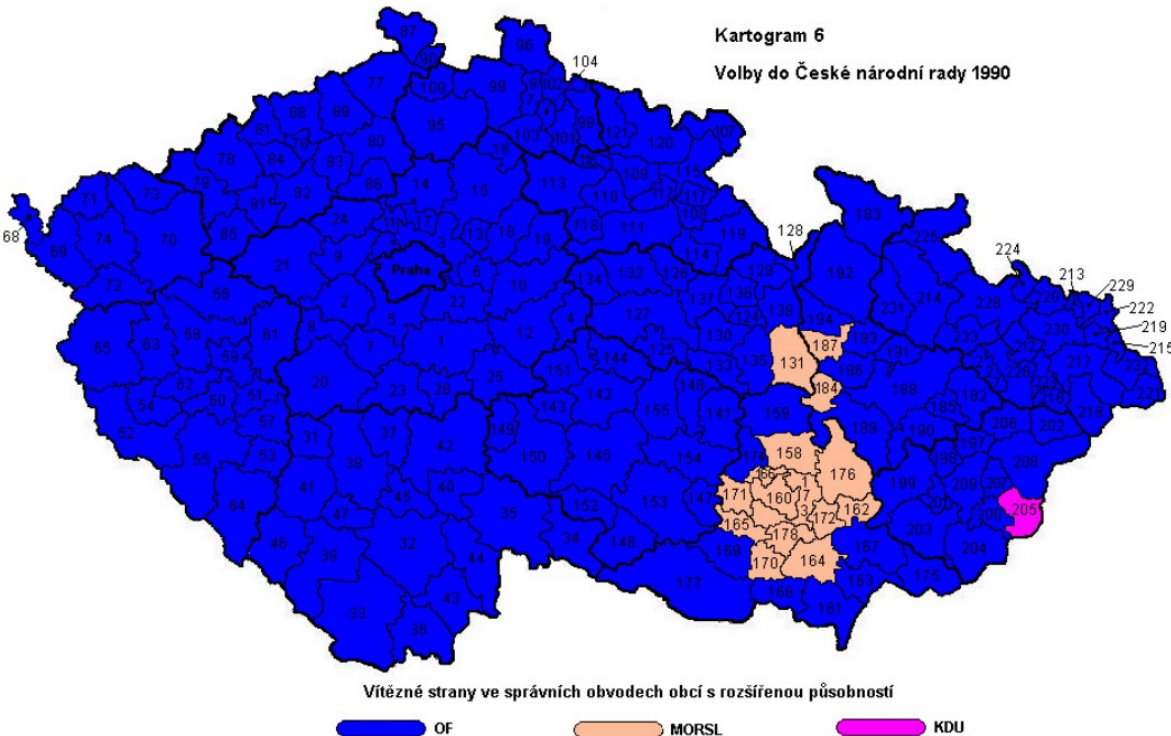
Triumf OF

Dále: KSČ, KDU, HSD-SMS

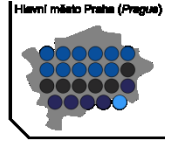
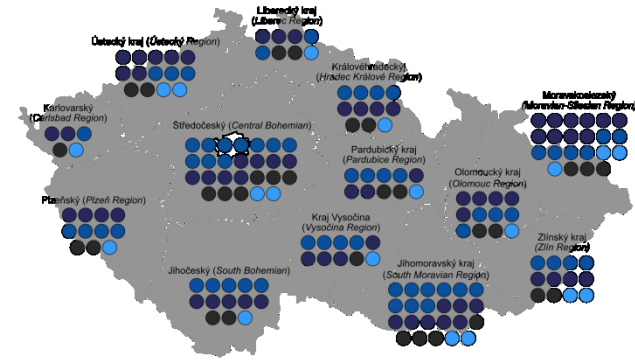
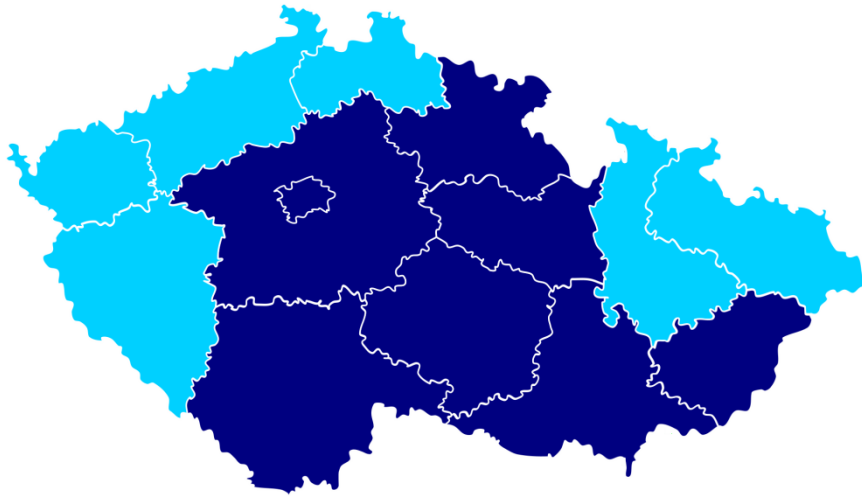
Výsledky voleb do Sněmovny národů Federálního shromáždění (8. – 9. června 1990)



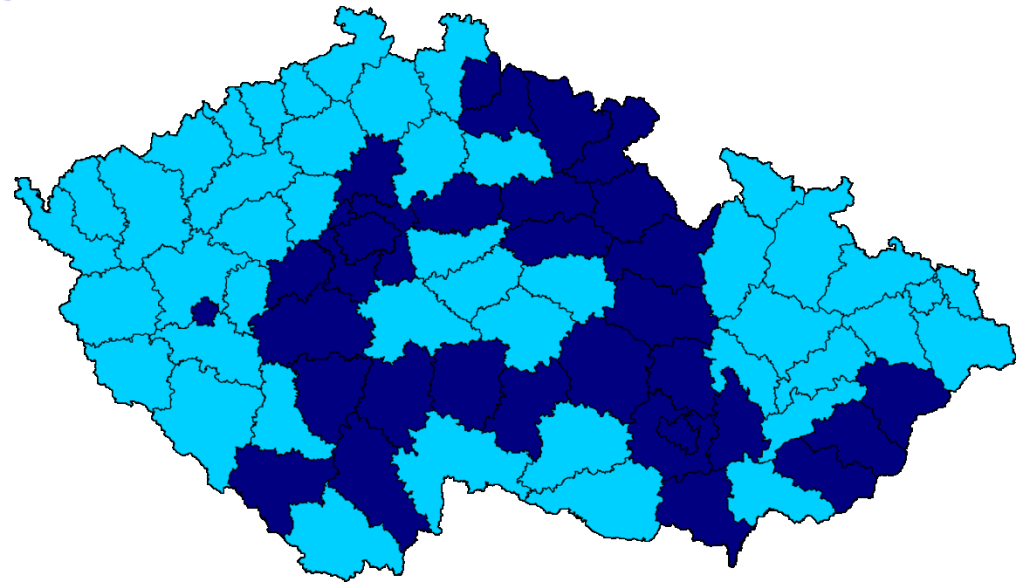
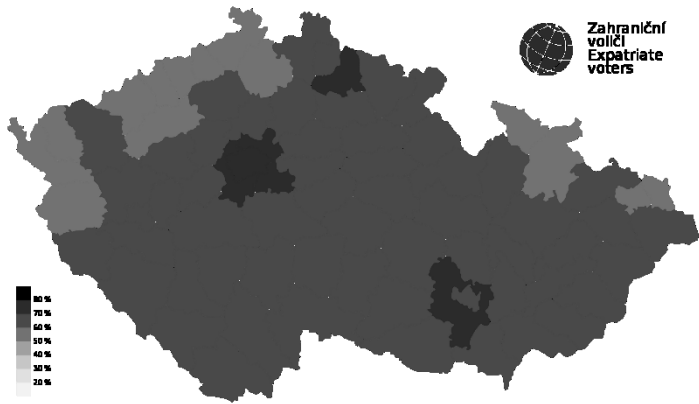
Kartogram 6
Volby do České národní rady 1990



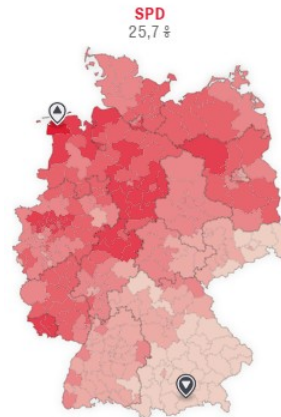
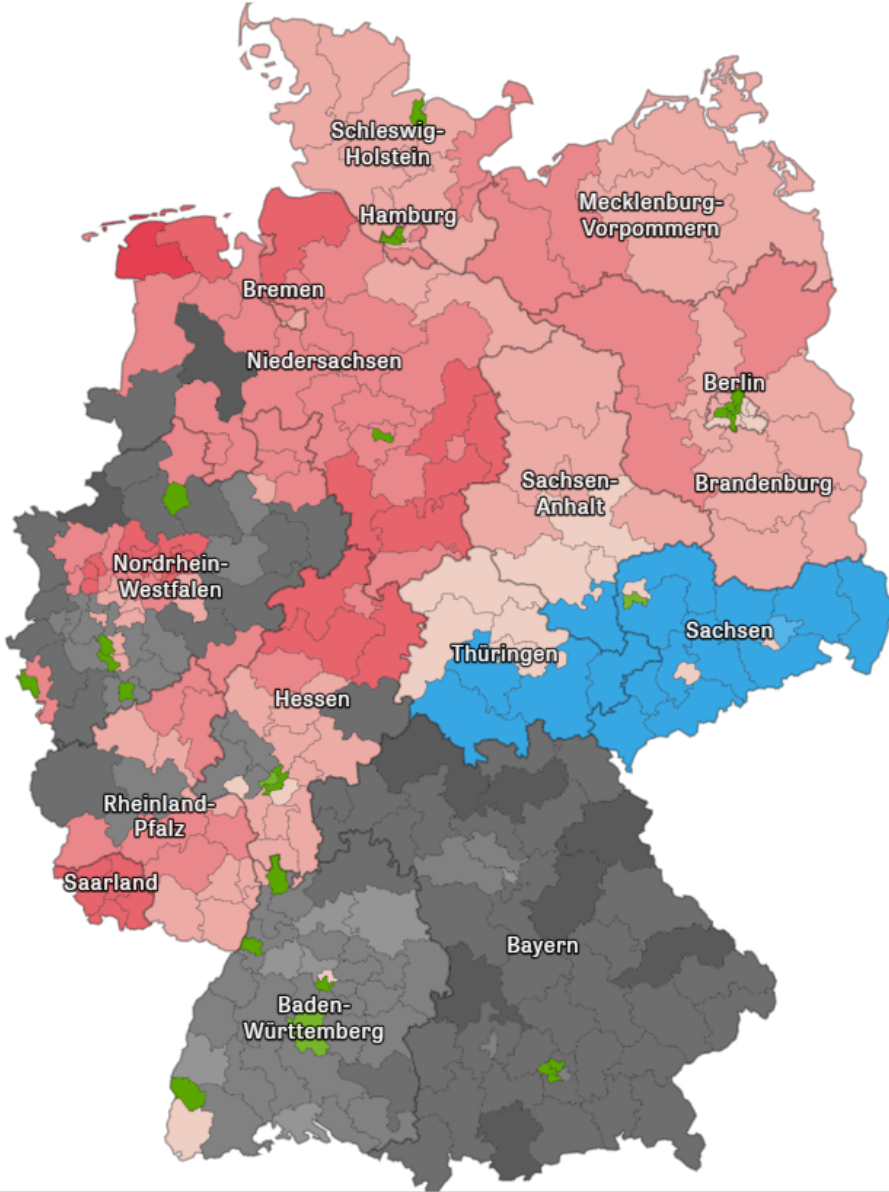
Volby 2021



ANO 2011	72
LEADER - Andrej Babiš	72
SPOLU	71
LEADER - Petr Fiala	71
PaS	37
LEADER - Ivan Bartoš	37
SPD	20
LEADER - Tomáš Okamura	20



Volby 2021 - Německo



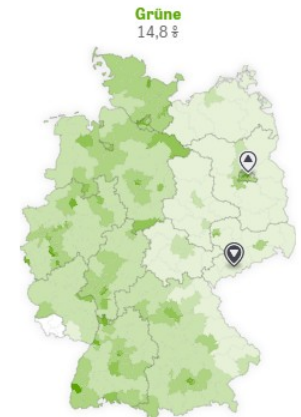
SPD
25,7%

- 43,3% † Aurich – Emden
- 13,5% † Bad Tölz-Wolfratshausen – Miesbach



Union
24,1%

- 38,4% † Cloppenburg – Vechta
- 7,0% † Berlin-Friedrichshain-Kreuzberg – Prenzlauer Berg Ost



Grüne
14,8%

- 36,7% † Berlin-Friedrichshain-Kreuzberg – Prenzlauer Berg Ost
- 3,3% † Erzgebirgskreis I



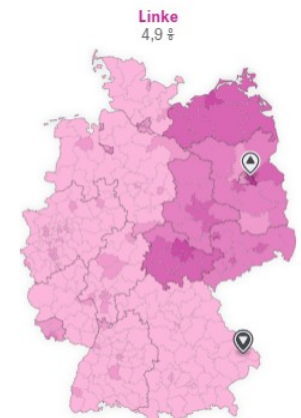
FDP
11,5%

- 18,1% † Rottweil – Tuttlingen
- 6,4% † Berlin-Friedrichshain-



AfD
10,3%

- 32,5% † Görlitz
- 2,9% † Köln II



Linke
4,9%

- 18,2% † Berlin-Lichtenberg
- 1,8% † Deggendorf

Volby 2021 - Berlín

